

СОГЛАСОВАНО:

Директор краевого государственного казенного учреждения «Туристский информационный центр Красноярского края»



А.С. Кочанова

« 03 » 2022 г.

УТВЕРЖДАЮ:

Руководитель службы по государственной охране объектов культурного наследия Красноярского края



П.Е. Гутенков

« 01 » 2022 г.

СОГЛАСОВАНО:

Директор муниципального молодежного автономного учреждения «ИТ-центр»



А.С. Домнина

« 01 » 2022 г.

СОГЛАСОВАНО:

Директор краевого государственного казенного учреждения «Центр по сохранению культурного наследия Красноярского края»



С.М. Семенчук

2022 г.

ПОЛОЖЕНИЕ о фотоконкурсе «Объекты культурного наследия Красноярского края»

г. Красноярск,
2022 год

ПОЛОЖЕНИЕ
о фотоконкурсе
«Объекты культурного наследия Красноярского края»

I. ОБЩИЕ ПОЛОЖЕНИЯ

1.1. Настоящее Положение определяет порядок и условия организации и проведения фотоконкурса «Объекты культурного наследия Красноярского края» (далее – Конкурс).

1.2. Учредителем Конкурса является служба по государственной охране объектов культурного наследия Красноярского края (далее – Служба).

Партнерами Конкурса являются краевое государственное казенное учреждение «Туристский информационный центр Красноярского края» и муниципальное молодежное автономное учреждение «ИТ-центр».

Общее руководство Конкурсом осуществляет краевое государственное казенное учреждение «Центр по сохранению культурного наследия Красноярского края» (далее – Организатор).

Контактная информация Организатора – 660017, г. Красноярск, ул. Ленина, д. 108, тел. (391) 200-15-31.

II. ЦЕЛИ И ЗАДАЧИ КОНКУРСА

2.1. Целью Конкурса является популяризация объектов культурного наследия, расположенных на территории Красноярского края, через создание и демонстрацию фотографий объектов культурного наследия.

2.2. Задачей Конкурса является вовлечение людей в процесс популяризации объектов культурного наследия, расположенных на территории Красноярского края.

III. УЧАСТНИКИ КОНКУРСА

3.1. К участию в Конкурсе допускаются фотографы из любых стран, без возрастных ограничений.

3.2. Квалификация автора работы не имеет значения.

3.3. В Конкурсе не могут участвовать работники Организатора, учредителя, партнеров Конкурса, члены жюри Конкурса, а также их близкие родственники.

IV. ПОРЯДОК И УСЛОВИЯ ПРОВЕДЕНИЯ КОНКУРСА

4.1. Для подготовки и проведения Конкурса Организатор:
принимает и регистрирует заявки на участие в Конкурсе (далее – заявки);

организует работу жюри Конкурса;

обеспечивает размещение информации о Конкурсе в информационно-телекоммуникационной сети «Интернет» (далее – сеть Интернет);

обеспечивает подведение итогов Конкурса, подготовку наградных документов и призов победителям Конкурса, организует процедуру награждения победителей Конкурса;

осуществляет рассылку наград.

Организатор не несет ответственность за утерю документов во время рассылки наград.

4.2. Партнеры Конкурса оказывают содействие в информировании потенциальных участников Конкурса, привлечении экспертного сообщества, а также проведении сопутствующих Конкурсу мероприятий.

4.3. В рамках Конкурса предполагается проведение мастер-класса по съемке городского пейзажа в пределах исторического центра г. Красноярска, а также выставки 20 работ, набравших по итогам Конкурса максимальное количество баллов. О месте и сроках проведения указанных мероприятий сообщается дополнительно путем размещения информации в сети Интернет.

4.4. Заявка прилагается к работе, направляемой на первый этап Конкурса по ссылке <https://forms.yandex.ru/u/61e8efe03f1e5d432908181a>, и подается с приложением согласий на обработку персональных данных (приложения № 1, 1а к настоящему Положению) в электронном формате.

Заявки без согласий на обработку персональных данных рассмотрению не подлежат.

4.5. Каждый участник Конкурса может представить до двух работ для участия в Конкурсе в каждой номинации.

4.6. Замена работы, указанной в заявке, после поступления ее Организатору, не допускается.

4.7. Рассмотрению подлежат работы, на которых изображены объекты культурного наследия, расположенные на территории Красноярского края, указанные в приложениях № 2, 2а к настоящему Положению.

4.8. При соблюдении всех условий Конкурса, представленные работы рассматриваются жюри Конкурса в соответствии с критериями, указанными в пункте 7.3 настоящего Положения.

4.9. Жюри Конкурса не рецензирует представленные на Конкурс работы.

4.10. Конкурсные работы остаются у Организатора, учредителя, партнеров Конкурса и могут быть использованы на безвозмездной основе (без оплаты или иного встречного предоставления) для экспонирования, выпуска печатных изданий, формирования каталогов, а также других способов популяризации объектов культурного наследия с указанием авторов работ.

4.11. В каждой из предложенных номинаций работы (далее также – фотографии) могут быть сняты как с использованием цифровой техники (цифровой фотоаппарат, мобильный телефон, квадрокоптер), так и пленочных фотоаппаратов (присылаются сканированные образы с пленки). Это могут быть фотографии, сделанные в утреннее, дневное, вечернее

или ночное время, в разное время года. На фотографии могут присутствовать люди и животные, если они гармонично включены в кадр.

V. НОМИНАЦИИ КОНКУРСА

5.1. «Пейзаж» – городской пейзаж, достопримечательные места.

5.2. «Предметная фотография» – детали интерьера, декоративные элементы (окна, двери и т.д.), предметы монументального искусства (могилы, скульптуры, памятники).

VI. СРОКИ ПРОВЕДЕНИЯ КОНКУРСА

6.1. Конкурс проводится в 2 этапа:

Первый этап:

проходит с **01 марта по 10 сентября 2022 г. включительно.**

Конкурсные работы с заполненными заявками принимаются по ссылке: **<https://forms.yandex.ru/u/61e8efe03f1e5d432908181a>**.

Работы, полученные Организатором после 10 сентября 2022 г., не подлежат рассмотрению.

С 11 по 30 сентября 2022 г. жюри Конкурса осуществляет отбор работ для участия во втором этапе Конкурса.

В течение 7 дней авторы прошедших во второй этап Конкурса работ извещаются Организатором об участии во втором этапе по электронной почте и дополнительно по телефону, указанному в заявке.

Второй этап:

с 01 по 20 октября 2022 г. жюри Конкурса определяет победителей Конкурса.

Результаты Конкурса публикуются на официальном сайте Организатора в сети Интернет не позднее **30 октября 2022 г.**

VII. ПОРЯДОК РАБОТЫ ЖЮРИ КОНКУРСА, КРИТЕРИИ ОЦЕНКИ РАБОТ, ПОРЯДОК ОПРЕДЕЛЕНИЯ ПОБЕДИТЕЛЕЙ КОНКУРСА

7.1. Состав жюри Конкурса в количестве 8 человек утверждается за 30 дней до окончания срока приема конкурсных работ.

7.2. Кворум жюри Конкурса для первого и второго этапов Конкурса составляет 2/3 от общего количества членов жюри Конкурса.

Состав жюри Конкурса может быть изменен.

7.3. Жюри Конкурса оценивает представленные работы в соответствии со следующими критериями:

соответствие номинациям Конкурса;

оригинальность;

общее восприятие;

композиционная стройность кадра;

оригинальность идеи и содержание работы;
техника и качество исполнения.

7.4. Работы для второго этапа Конкурса отбираются жюри Конкурса голосованием именными бюллетенями, проходящем в дистанционном формате.

Решение принимается простым большинством голосов, оформляется протоколом, является окончательным и пересмотру не подлежит.

7.5. Во втором этапе Конкурса жюри Конкурса оценивает представленные работы в каждой возрастной группе по 5-балльной системе.

Итоговая оценка каждого члена жюри Конкурса по каждой работе определяется как среднеарифметическое значение его оценок по каждому из критериев.

Итоговая оценка представленных работ определяется как среднеарифметическое значение оценок всех членов жюри Конкурса.

7.6. Во втором этапе Конкурса жюри Конкурса имеет право:
присуждать не все призовые места;
присуждать одно призовое место нескольким работам в случае получения одинакового количества баллов;
учреждать специальные дипломы.

7.7. Решение жюри Конкурса во втором этапе Конкурса оформляется протоколом, является окончательным и пересмотру не подлежит.

По вопросам, указанным в пункте 7.6 настоящего Положения, решение жюри Конкурса принимается простым большинством голосов и отражается в протоколе.

7.8. Награждение участников – победителей Конкурса предусматривает в каждой номинации Гран-при, первое, второе и третье место (лауреаты), четвертое место (дипломант).

7.9. Победителям Конкурса вручаются дипломы и призы. Все остальные участники второго этапа Конкурса получают дипломы участников Конкурса.

7.10. Перечень призов Конкурса:

Гран-при – экшн-камера;

первое место – графический планшет;

второе место – фотофонарь;

третье место – сумка для камеры;

четвертое место – штатив для мобильного телефона.

VIII. ТРЕБОВАНИЯ К КОНКУРСНЫМ РАБОТАМ

8.1. Требования к работам, представляемым на Конкурс:

1) фотографии принимаются в электронном виде с минимальным разрешением 1024 пикселя по короткой стороне;

2) содержание работы должно отражать номинации Конкурса, на фотографии должен быть представлен объект (объекты) культурного наследия, расположенный(ые) на территории Красноярского края, указанный(ые) в приложениях № 2, 2а к настоящему Положению;

3) фотографии должны быть сняты не раньше 2019 г.

8.2. К участию в Конкурсе не принимаются:

- 1) фотографии, несоответствующие номинациям Конкурса;
- 2) фотографии, имеющие низкое качество;
- 3) фотографии со знаком копирайта, авторскими плашками и т.п.;
- 4) фотографии, подвергшиеся значительной цифровой корректровке (допускается свето и цветокоррекция, ретушь элементов, нарушающих композиционную стройность кадра);
- 5) фотографии с использованием фотомонтажа, коллажирования (построение нового изображения из отдельных частей других фотографий и иллюстраций);
- 6) фотографии, противоречащие моральным и этическим нормам;
- 7) фотографии, имеющие эротическую составляющую;
- 8) фотографии, в которых можно распознать элементы насилия, расовой или религиозной непримиримости;
- 9) фотографии, которые могут быть расценены как пропаганда употребления (распространения) алкогольных напитков, табачных изделий, наркотических средств, порочащие честь и достоинство граждан, могут побуждать к совершению противоправных действий, жестокости или насилию;
- 10) фотографии, содержащие рекламу в явном или скрытом виде, а также ссылки на личный сайт автора или третьих лиц;
- 11) одинаковые фотографии, а также фотографии из одной серии;
- 12) фотографии, на которых изображены сцены, порочащие объекты искусства, составляющие национальное или мировое культурное достояние.

8.3. В случае невыполнения требований к конкурсным работам, указанных в настоящем разделе, Организатор вправе исключить фотографию из числа участников Конкурса.

Решение об исключении фотографии из числа участников второго этапа Конкурса принимается жюри Конкурса простым большинством голосов в ходе очного или заочного голосования.

Приложение № 1
к Положению о фотоконкурсе
«Объекты культурного наследия
Красноярского края»

СОГЛАСИЕ
на обработку персональных данных
(для участников конкурса)

Я, _____,
(фамилия, имя, отчество субъекта персональных данных)
в соответствии с п. 4 ст. 9 Федерального закона от 27.07.2006 № 152-ФЗ
«О персональных данных», зарегистрирован ___ по адресу:
_____, документ, удостоверяющий личность:

(наименование документа, серия и номер, сведения о дате выдачи документа и выдавшем его органе)

(Вариант:

_____,
(фамилия, имя, отчество представителя субъекта персональных данных)
зарегистрирован ___ по адресу: _____,
документ, удостоверяющий личность:

(наименование документа, серия и номер, сведения о дате выдачи документа и выдавшем его органе)
Доверенность от «___» _____ г. № ___ (или реквизиты иного документа,
подтверждающего полномочия представителя))

в целях участия в фотоконкурсе «Объекты культурного наследия
Красноярского края» даю согласие службе по государственной охране объектов
культурного наследия Красноярского края, краевому государственному казенному
учреждению «Центр по сохранению культурного наследия Красноярского края»,
находящимся по адресу: 660017, г. Красноярск, ул. Ленина, 108, на обработку моих
персональных данных, а именно на сбор, хранение, использование, передачу
(распространение), в том числе в информационно-телекоммуникационной сети
Интернет, персональных данных

(ФИО участника конкурса)
то есть на совершение действий, предусмотренных п. 3 ст. 3 Федерального закона
от 27.07.2006 № 152-ФЗ «О персональных данных».

Настоящее согласие действует со дня его подписания до дня отзыва
в письменной форме.

(подпись) / _____
(Ф.И.О.)

«___» _____ г.

Приложение № 1а
к Положению о фотоконкурсе
«Объекты культурного наследия
Красноярского края»

СОГЛАСИЕ
на обработку персональных данных, разрешенных субъектом
персональных данных для распространения
(для участников конкурса)

Я, _____,
(фамилия, имя, отчество субъекта персональных данных)
зарегистрирован ___ по адресу: _____,
документ, удостоверяющий личность: _____

(наименование документа, серия и номер, сведения о дате выдачи документа и выдавшем его органе)
телефон: _____, адрес электронной почты или
почтовый адрес: _____,

(Вариант:

(фамилия, имя, отчество представителя субъекта персональных данных)
зарегистрирован ___ по адресу: _____

документ, удостоверяющий личность: _____

(наименование документа, серия и номер, сведения о дате выдачи документа и выдавшем его органе)
Доверенность от «___» _____ г. № ___ (или реквизиты иного документа,
подтверждающего полномочия представителя))

в соответствии со ст. 10.1 Федерального закона от 27.07.2006 № 152-ФЗ «О персональных данных» в целях участия в фотоконкурсе «Объекты культурного наследия Красноярского края» даю согласие службе по государственной охране объектов культурного наследия Красноярского края (ИНН 2466161462, ОГРН 1152468019032), краевому государственному казенному учреждению «Центр по сохранению культурного наследия Красноярского края» (ИНН 2466165555, ОГРН 1152468045487), расположенным по адресу: 660017, г. Красноярск, ул. Ленина, 108, краевому государственному казенному учреждению «Туристский информационный центр Красноярского края» (ИНН 2466188224, ОГРН 1182468001143), расположенному по адресу: 660009, г. Красноярск, ул. Ленина, 123а, каб. 10-07, муниципальному молодежному автономному учреждению «ИТ-центр» (ИНН 2462025148, ОГРН 1022402061516), расположенному по адресу: 660031, г. Красноярск, ул. Глинки, 23, на обработку в форме распространения моих персональных данных.

Категории и перечень моих персональных данных, на обработку в форме распространения которых я даю согласие:

Персональные данные:

- фамилия, имя, отчество;
- возраст.

Сведения об информационных ресурсах оператора, посредством которых будут осуществляться предоставление доступа неограниченному кругу лиц и иные действия с персональными данными субъекта персональных данных: <https://www.ookn.ru/>; <https://krascskn.ru/>; <https://vk.com/krasookn/>; https://vk.com/visitsiberia_info/; https://vk.com/it_center/.

Условия и запреты на обработку вышеуказанных персональных данных (ч. 9 ст. 10.1 Федерального закона от 27.07.2006 № 152-ФЗ «О персональных данных») (нужное отметить):

- не устанавливаю;
 - устанавливаю запрет на передачу (кроме предоставления доступа) этих данных оператором неограниченному кругу лиц;
 - устанавливаю запрет на обработку (кроме получения доступа) этих данных неограниченным кругом лиц;
 - устанавливаю условия обработки (кроме получения доступа) этих данных неограниченным кругом лиц:
-

Условия, при которых полученные персональные данные могут передаваться оператором только по его внутренней сети, обеспечивающей доступ к информации лишь для строго определенных сотрудников, либо с использованием информационно-телекоммуникационных сетей, либо без передачи полученных персональных данных **не устанавливаю**.

Настоящее согласие действует со дня его подписания до дня отзыва в письменной форме.

_____/_____
(подпись) (Ф.И.О.)

«__» _____ Г.

Приложение № 2
к Положению о фотоконкурсе
«Объекты культурного наследия
Красноярского края»

**Перечень объектов культурного наследия,
расположенных на территории Красноярского края**

№ п/п	Адрес объекта	Наименование объекта	Категория историко-культурного значения
Абанский район			
1.	Абанский район п. Абан ул. Советская, 56А	Памятник Герою Советского Союза Богутскому Виктору Степановичу	Регионального значения
2.	Абанский район с. Долгий Мост ул. Заречная, 28, стр. 1	Здание, где в лазарете в 1919 г. находились на излечении партизаны в период колчаковщины	Регионального значения
3.	Абанский район с. Долгий Мост ул. А. Помозова, 11а	Здание, где в феврале-июне 1919 года находился полевой штаб Долгомостовского партизанского отряда	Регионального значения
г. Ачинск			
4.	г. Ачинск мкр-н Авиатор, 12	Здание, где в 1917–1918 гг. находился штаб красногвардейских отрядов	Регионального значения
5.	г. Ачинск мкр-н Авиатор, 34	Дом, в котором в 1917–1918 годах размещался Совет рабочих, солдатских и крестьянских депутатов Дом, в котором в 1917 году размещался гарнизонный Совет солдатских депутатов Здание, где в марте-ноябре 1917 г. размещался Совет рабочих и солдатских депутатов	Регионального значения
6.	г. Ачинск ул. Красного Октября, 35	Дом, в котором в мае–августе 1915 г. жила соратник В.И. Ленина, деятель российского и	Регионального значения

		международного коммунистического движения, Герой Социалистического Труда Стасова Елена Дмитриевна	
7.	г. Ачинск ул. Держинского, 13а ул. Держинского, 13б ул. Держинского, 15	Магазины торговых рядов, кон. XIX в.	Регионального значения
8.	г. Ачинск ул. Карла Маркса, 1	Дом жилой, кон. XIX в.	Регионального значения
9.	г. Ачинск ул. Карла Маркса, 2	Церковно-приходская школа, кон. XIX в.	Регионального значения
10.	г. Ачинск ул. Карла Маркса, 4	Дом жилой, кон. XIX в.	Регионального значения
11.	г. Ачинск ул. Карла Маркса, 3	Дом, в котором в мае 1917 года был открыт народный клуб «Интернационал»	Регионального значения
12.	г. Ачинск ул. Карла Маркса, 20	Дом жилой, кон. XIX в.	Регионального значения
13.	г. Ачинск ул. Карла Маркса, 21	Ансамбль: Казанская церковь, 1836–1890-е гг. ворота ограды, 1891 г., часовня, 1891 г. «Казанская церковь», 1826 г.	Регионального значения Федерального значения
14.	г. Ачинск ул. Комсомольская, 1	Синематограф, 1913 г.	Регионального значения
15.	г. Ачинск ул. Комсомольская, 10	Дом жилой с магазином, кон. XIX в.	Регионального значения
16.	г. Ачинск ул. Коммунистическая, 49	Учебное заведение, руб. XIX–XX вв.	Регионального значения
17.	г. Ачинск ул. Красного Октября, 14	«Дом нотариуса А.М. Трескова на исторической усадьбе XIX в. Неоклассицизм», 1912–1913 гг., архитектор В.А. Соколовский	Регионального значения
18.	г. Ачинск ул. Красного Октября, 28	Дом жилой, кон. XIX в.	Регионального значения
19.	г. Ачинск ул. Красного Октября, 32	Магазин. Фрагмент гостиного двора, руб. XIX–XX вв.	Регионального значения
20.	г. Ачинск ул. Ленина, 4	Дом, в котором в 1916–1917 годах находилась подпольная типография Ачинской организации РСДРП	Регионального значения

21.	г. Ачинск ул. Ленина, 14	Дом жилой, кон. XIX в.	Регионального значения
22.	г. Ачинск ул. Ленина, 20	Дом, в котором в январе 1920 г. находился штаб партизанской армии Щетинкина-Кравченко	Регионального значения
23.	г. Ачинск ул. Ленина, 20г	«Магазин», сер. XIX в.	Регионального значения
24.	г. Ачинск ул. Ленина, 21	«Дом жилой с магазином», 1910 г.	Регионального значения
25.	г. Ачинск ул. Ленина, 22 ул. Ленина, 22а ул. Ленина, 22 ул. Ленина, 22	Усадьба Бородавкина, кон. XIX – нач. XX вв.: жилой дом с магазином (кирпич, дерево); здание магазина; конторско-складской корпус; амбар	Регионального значения
26.	г. Ачинск ул. Ленина, 24 ул. Ленина, 24г ул. Ленина, 24а ул. Ленина, 24а ул. Ленина, 24б	Усадьба Максимова, кон. XIX – нач. XX вв.: дом жилой; флигель; лавка; завозня; конторско-складской корпус	Регионального значения
27.	г. Ачинск ул. Ленина, 23	Дом жилой с магазином, руб. XIX–XX вв.	Регионального значения
28.	г. Ачинск ул. Ленина, 32	«Дом жилой с магазином», кон. XIX в.	Регионального значения
29.	г. Ачинск ул. Ленина, 48	«Бревенчатый дом на притрактовой усадьбе XVIII в.», XVIII в.	Регионального значения
30.	г. Ачинск ул. Ленина, 53	«Дом жилой (дерево)», руб. XIX–XX вв.	Регионального значения
31.	г. Ачинск ул. Ленина, 79	«Бревенчатый дом с воротами на усадьбе XVIII в.», XVIII в.	Регионального значения
32.	г. Ачинск ул. Ленина, 87	«Дом жилой», кон. XIX в.	Местного (муниципального) значения
33.	г. Ачинск ул. Партизанская, 11а	«Флигель», кон. XIX в.	Регионального значения
34.	г. Ачинск ул. Партизанская, 11	«Дом жилой с хозяйственными постройками», руб. XIX–XX вв.	Регионального значения
35.	г. Ачинск ул. Партизанская, 18	Дом, где в 1939–1941 гг. жил Герой Советского Союза Лебеденко Николай Фёдорович	Регионального значения

36.	г. Ачинск ул. Партизанская, 20	«Дом жилой», кон. XIX в.	Регионального значения
37.	г. Ачинск ул. Партизанская, 22	«Дом жилой», кон. XIX в.	Регионального значения
38.	г. Ачинск ул. Партизанская, 26	«Дом жилой с магазином», кон. XIX в.	Регионального значения
39.	г. Ачинск ул. Партизанская, 35	Дом жилой с магазином, кон. XIX в.	Регионального значения
40.	г. Ачинск ул. Партизанская, 37	Дом, где в 1920–1923 гг. жил видный военачальник Щетинкин Пётр Ефимович	Регионального значения
41.	г. Ачинск ул. Патушинского, 10	Торговая лавка, кон. XIX в.	Регионального значения
42.	г. Ачинск ул. Ленина, 10	Женская прогимназия, 1916 г.	Регионального значения
43.	г. Ачинск ул. Воеводы Тухачевского, 15	Дом жилой, кон. XIX в.	Регионального значения
44.	г. Ачинск ул. Пузановой, 38, кор. 1	«Общественное собрание», 1915 г.	Регионального значения
45.	г. Ачинск ул. Свердлова, 2	«Дом жилой с воротами», кон. XIX в.	Регионального значения
46.	г. Ачинск ул. Свердлова, 18	«Дом жилой усадьбы Тихонова», кон. XIX в.	Регионального значения
47.	г. Ачинск ул. Свердлова, 18	«Ворота и ограда (каменные) усадьбы Тихонова», рубеж XIX–XX вв.	Регионального значения
48.	г. Ачинск ул. Суркова, 25	Синагога, 1907 г.	Регионального значения
Ачинский район			
49.	Ачинский район д. Нагорново ул. Советская, 41	Дом, в котором в декабре 1918 г. проводилось собрание подпольщиков под руководством Щетинкина Петра Ефимовича	Регионального значения
50.	Ачинский район с. Лапшиха ул. Партизанская, 44А	Памятник Герою Советского Союза Ивченко Михаилу Лаврентьевичу	Регионального значения
Балахтинский район			
51.	Балахтинский район пгт. Балахта ул. Советская, 47а	Братская могила «18 борцов» – партизан и коммунистов, зарубленных шашками колчаковским карательным отрядом в апреле 1919 года	Регионального значения
52.	Балахтинский район с. Еловка ул. Мира, 50	Братская могила семи активистов села, расстрелянных после жестоких издевательств и пыток в ночь с 29 на 30 января 1919 года	Регионального значения

		колчаковским карательным отрядом	
53.	Балахтинский район с. Курбатово ул. Центральная, 26а	«Михайло-Архангельская церковь», 1788 г., рек. 1826 г.	Местного (муниципального) значения
54.	Балахтинский район с. Тюльково ул. Ленина, в 36 м юго-западнее здания сельского клуба	Братская могила четырех коммунистов, погибших при ликвидации остатков белогвардейских банд 20 февраля 1920 года	Регионального значения
Бирилюсский район			
55.	Бирилюсский район с. Зачулымка с юго-западной стороны кладбища на расстоянии 39 м от центральных ворот	Братская могила партизан, расстрелянных колчаковцами в марте 1919 г.	Регионального значения
56.	Бирилюсский район д. Петровка ул. Щетинкина, 19А	Братская могила 18 партизан, замученных колчаковскими карателями в марте 1919 г.	Регионального значения
г. Боготол			
57.	г. Боготол ул. 40 лет Октября, 2	Обелиск в память погибших за завоевание и защиту Советской власти в г. Боготоле	Регионального значения
58.	г. Боготол ул. Пролетарская, 47	Дом, в подвальном помещении которого в 1905–1907 гг. находилась подпольная типография Боготольской организации РСДРП	Регионального значения
Боготольский район			
59.	Боготольский район с. Большая Косуль в 300 метрах от ул. Ленина, с юго-западной стороны от центральных ворот кладбища	Братская могила партизан, погибших в борьбе с колчаковцами в 1919 году	Регионального значения
60.	Боготольский район с. Кривоно ул. Переездная, 2Б	Трактор «ХТЗ», установленный в 1970 году в честь создания в 1930 году первой МТС района	Регионального значения
61.	Боготольский район с. Красный Завод ул. Центральная, 1	«Никольская церковь», 1912 г.	Местного (муниципального) значения
Большемуртинский район			
62.	Большемуртинский район пгт. Большая Мурта	Братская могила 48 партизан из отряда Доброва, погибших	Регионального значения

	ул. Партизанская, 71В	в боях с колчаковцами в июне 1919 года	
63.	Большемуртинский район с. Еловка ул. Молодежная, сооружение 1Г	Братская могила четырнадцати партизан и их семей, расстрелянных в апреле 1919 года колчаковским карательным отрядом	Регионального значения
64.	Большемуртинский район д. Комарово ул. Центральная, 30а	Братская могила восьми партизан, расстрелянных колчаковцами в апреле 1919 года	Регионального значения
Большеулуйский район			
65.	Большеулуйский район с. Большой Улуй ул. Советская, 119	Здание, где в феврале 1919 года проходил съезд крестьянских и партизанских представителей Северо-Ачинского партизанского района	Регионального значения
66.	Большеулуйский район с. Большой Улуй ул. Просвещения, 14	Дом, в котором в 1920–1930 гг. родился и жил Герой Советского Союза Давыдов Василий Иннокентьевич	Регионального значения
67.	Большеулуйский район с. Бычки ул. Набережная, 30А	Братская могила партизан, казнённых колчаковцами в марте 1919 г.	Регионального значения
68.	Большеулуйский район 6 км южнее с. Новая Еловка, бывшая д. Листвянка	Братская могила партизан и жителей села, расстрелянных колчаковцами в апреле 1919 г.	Регионального значения
69.	Большеулуйский район с. Новая Еловка, 500 м восточнее с. Новая Еловка на общем кладбище	Братская могила партизан из отряда П.Е. Щетинкина, расстрелянных белогвардейцами в апреле 1919 г.	Регионального значения
70.	Большеулуйский район с. Новая Еловка, ул. Советская, 47А	Место расстрела партизан отряда Щетинкина Петра Ефимовича в апреле 1919 года колчаковцами	Регионального значения
71.	Большеулуйский район д. Красновка, ул. Партизанская, 15а	Братская могила 16 партизан, расстрелянных колчаковским карательным отрядом в марте 1919 года	Регионального значения
г. Дивногорск			
72.	г. Дивногорск Нижний проезд, сооружение 33а	Самосвал «МАЗ-225», установленный в честь строителей Красноярской ГЭС	Регионального значения
73.	г. Дивногорск,	«Мемориальный камень, заложенный комсомольцами	Регионального значения

	Набережная имени В.И. Ленина	– первыми строителями ГЭС», 1956 г.	
74.	г. Дивногорск ул. Гидростроителей, 20, сооружение 1	Памятник строителям города Дивногорска	Регионального значения
75.	г. Дивногорск ул. Старый Скит, 2	«Знаменский скит», 1888 г.	Регионального значения
76.	г. Дивногорск п. Овсянка ул. Щетинкина, 26	«Усадьба писателя В.П. Астафьева в поселке Овсянка: дом, флигель, ворота с калиткой, палисадник, сад, скульптурная композиция-памятник «Астафьевы в Овсянке» (работа скульптора В.А. Зеленова)», нач. XX в., 1924–2001 гг.	Регионального значения
Дзержинский район			
77.	Дзержинский район с. Дзержинское ул. Кирова, 2 г	Братская могила девяти жителей села Дзержинского, расстрелянных карательным отрядом за связь с партизанами в феврале 1919 года	Регионального значения
78.	Дзержинский район, с. Денисово, ул. А. Поповой, 30А	Братская могила одиннадцати партизан из села Денисово, расстрелянных колчаковцами в 1919 году	Регионального значения
79.	Дзержинский район д. Канарай ориентир-кладбище в 400 м на юг от деревни	Братская могила партизан и жителей села, погибших в борьбе за Советскую власть в 1919 году	Регионального значения
80.	Дзержинский район с. Курай ул. Школьная, 1А	Братская могила 3 партизан, расстрелянных колчаковцами в 1919 г.	Регионального значения
81.	Дзержинский район территория кладбища д. Улюколь на юго-восток в 54 м от ул. Заречная, 33, кв. 2	Братская могила 12 партизан, погибших в Улюкольском бою в декабре 1919 г.	Регионального значения
Емельяновский район			
82.	Емельяновский район д. Барабаново ул. Горная, 7а	Церковь Параскевы Пятницы, 1855–1857 гг.	Регионального значения
83.	Емельяновский район пгт. Емельяново ул. Московская, 153, стр. 1	Церковь Святой Троицы	Регионального значения
84.	Емельяновский район п. Памяти 13 Борцов	Братская могила тринадцати рабочих-подпольщиков,	Регионального значения

	ул. Советская, соор. 26а	зверски замученных белогвардейцами в 1919 году	
85.	Емельяновский район с. Частоостровское ул. Зелёная, 10Б	Церковь Троицкая, сер. XIX в.	Регионального значения
г. Енисейск			
86.	г. Енисейск ул. Бабкина, 1/ ул. Петровского, 9	«Здание уездного училища», 1822–1825; 1895; 1901 гг. «Дом, в котором в марте 1917 года на собрании енисейских большевиков был избран городской комитет РСДРП(б)»	Регионального значения
87.	г. Енисейск ул. Бабкина, 27; ул. Бабкина, 28/ул. Перенсона, 52; ул. Бабкина, 29/ул. Перенсона, 47; ул. Бабкина, 30/ул. Перенсона, 49	Образец застройки, XIX в.	Регионального значения
88.	г. Енисейск ул. Бабкина, 38	Дом жилой, кон. XIX в.	Регионального значения
89.	г. Енисейск ул. Богграда, 41	«Татарская мечеть», 1892 г.	Регионального значения
90.	г. Енисейск ул. Богграда, 77	«Дом жилой (дерево)», сер. XIX в.	Регионального значения
91.	г. Енисейск ул. Ванеева, 5 ул. Ванеева, 7	Усадьба, кон. XIX в.: дом жилой; флигель (дерево)	Регионального значения
92.	г. Енисейск ул. Ванеева, 6	«Дом Коневского (камень, дерево)», кон. XIX в.	Регионального значения
93.	г. Енисейск ул. Вейнбаума, 10	Здание винного склада, кон. XIX в.	Регионального значения
94.	г. Енисейск ул. Горького, 6	«Флигель Кобычева», 1837 г.	Регионального значения
95.	г. Енисейск ул. Декабристов, 1	Здание, где в городской больнице в 1828–1830 гг. лечились декабристы Шаховской Федор Петрович и Бобрищев-Пушкин Николай Сергеевич и где умерли Якубович Александр Иванович (1796–1845 гг.),	Регионального значения

		декабрист, Димитров Н. М., большевик	
96.	г. Енисейск ул. Диктатуры пролетариата, 5	Дом Дементьева, I-я пол. XIX в.	Регионального значения
97.	г. Енисейск ул. Иоффе, 13	Дом, в котором в 1915–1916 годах жили ссыльные члены большевистской фракции IV Государственной Думы – Г.И. Петровский, А.Е. Бадаев, Н.Р. Самойлов, Н.Р. Шагов	Регионального значения
98.	г. Енисейск ул. Каурова, 31	Дом, в котором в начале XX века жил полярный исследователь Бегичев Никифор Алексеевич	Регионального значения
99.	г. Енисейск ул. Кирова, 68 ул. Кирова, 70 ул. Кирова, 76 ул. Кирова, 78	Застройка улицы: здание женской гимназии, 1890-е гг.; жилой дом (дерево), сер. XIX в.; усадебное (дерево), сер. XIX в.: дом жилой; ворота; усадебное (дерево), сер. XIX в.: дом жилой; ворота	Регионального значения
100.	г. Енисейск ул. Кирова, 72	Амбар (дер.), кон. XIX в.	Федерального значения
101.	г. Енисейск пер. Партизанский, 8	«Здание присутственных мест», 1780 г.	Федерального значения
102.	г. Енисейск ул. Кирова, 80	«Дом Дементьевых», 1860 г.	Регионального значения
103.	г. Енисейск ул. Кирова, 82	«Усадьба купца Кытманова», кон. XIX в.	Федерального значения
104.	г. Енисейск ул. Ленина, 57	Дом, в котором в 1894–1911 гг. жил Васильев Юлий Николаевич, врач-гуманист, член комитета помощи политссыльным и заключённым	Регионального значения
105.	г. Енисейск ул. Ленина, 61 ул. Ленина, 78	Комплекс жилой застройки, 2-я пол. XIX в.: дом жилой (дерево); усадебное (дерево), 2-я пол. XIX в.: флигель; ворота;	Регионального значения

	ул. Ленина, 82	дом жилой с лавкой (дерево), кон. XIX в.	
106.	г. Енисейск ул. Ленина, 67	Усадьба Коновалова, 1880-е годы	Регионального значения
107.	г. Енисейск ул. Ленина, 70	Дом Щукина, XIX в.	Регионального значения
108.	г. Енисейск ул. Ленина, 74 ул. Ленина, 76, ул. Ленина, 80	«Комплекс жилых зданий (дер.)», кон. XIX в.	Федерального значения
109.	г. Енисейск ул. Ленина, 83	Дом Грязнова, 2-я пол. XVIII в.	Федерального значения
110.	г. Енисейск ул. Ленина, 91	Усадьба (дерево), 2-я пол. XIX в.: дом жилой ворота	Регионального значения
111.	г. Енисейск ул. Ленина, 95	«Дом Савельева», 1860–1870 гг.	Федерального значения
112.	г. Енисейск ул. Ленина, 96, 98	Городская усадьба, кон. XIX в. главный дом; флигель; амбар; ворота	Регионального значения
113.	г. Енисейск ул. Ленина, 97	«Усадьба Захарова», 1860–1870 гг.	Федерального значения
114.	г. Енисейск ул. Ленина, 99	«Дом Бородкина», 1909 г.	Федерального значения
115.	г. Енисейск ул. Ленина, 100	«Церковь Иверской Богоматери», 1871–1872 гг.	Регионального значения
116.	г. Енисейск ул. Горького, 1	«Здание келий Христорожественского монастыря», 1830 г.	Федерального значения
117.	г. Енисейск ул. Ленина, 101	«Дом Флеара», 1860 г.	Федерального значения
118.	г. Енисейск, ул. Ленина, 100	Настоятельский корпус Христорожественского монастыря, 1822 г.	Регионального значения
119.	г. Енисейск ул. Ленина, 103	«Усадьба Баландина», сер. XIX в.	Федерального значения
120.	г. Енисейск ул. Ленина, 104	Воскресенская церковь, 1747 г.	Федерального значения
121.	г. Енисейск ул. Ленина, 105	«Дом Кытманова», 2-я четв. XIX в.	Федерального значения
122.	г. Енисейск ул. Ленина, 106	«Дом жилой», XIX в.	Федерального значения
123.	г. Енисейск ул. Ленина, 109	«Дом Деменьтьева», 1820 г.	Федерального значения
124.	г. Енисейск ул. Ленина, 110	Дом Макарова с магазином, кон. XIX в.	Регионального значения

125.	г. Енисейск ул. Ленина, 112	Дом с магазином Хнюнина и Коновалова, 2-я пол. XIX в.	Регионального значения
126.	г. Енисейск ул. Ленина, 113	«Дом Тонконогова», 1860 г.	Федерального значения
127.	г. Енисейск ул. Ленина, 120	«Здание, где в сентябре 1913 года выступал во время сибирской экспедиции норвежский полярный исследователь Фритъоф Нансен. Здесь в мужской гимназии в 1915–1917 гг. учился революционер-большевик Лыткин Федор Матвеевич»	Регионального значения
128.	г. Енисейск ул. Ленина, 122	«Дом воеводы», 1722 г.	Федерального значения
129.	г. Енисейск ул. Ленина, 124 ул. Ленина, 126	Торговая усадьба Замараева, кон. XIX в.: здание магазина; амбар (дерево)	Регионального значения
130.	г. Енисейск ул. Ленина, 130	«Дом, в котором в начале марта 1917 г. выступил на собрании Я.М. Свердлов, в мае 1917 г. проходили заседания большевиков Енисейского Совета рабочих, солдатских и крестьянских депутатов»	Регионального значения
131.	г. Енисейск ул. Ленина, 130	Здание магазина Кытманова, кон. XIX в.	Регионального значения
132.	г. Енисейск ул. Ленина, 131	Усадьба Востротина (дерево), 2-я пол. XIX в.: жилой дом; ворота	Регионального значения
133.	г. Енисейск ул. Ленина, 133	«Здание магазина Хнюнина», 2-я пол. XIX в.	Регионального значения
134.	г. Енисейск ул. Ленина, 140	«Усадьба Востротина», XIX в.	Федерального значения
135.	г. Енисейск ул. Марковского, 6	Усадьба Аблина (дерево), кон. XIX в.: жилой дом; ворота	Регионального значения
136.	г. Енисейск ул. Марковского, 16	Жилой дом Музафаровых (дерево), 1914 г.	Регионального значения
137.	г. Енисейск пер. Партизанский, 3	Дом с лавкой, 1914 г.	Регионального значения
138.	г. Енисейск пер. Партизанский, 11а	Дом Кузнецова, II-я половина XIX в.	Регионального значения

139.	г. Енисейск пер. Партизанский, 14 (лавка) пер. Партизанский, 16, стр. 1 (дом), пер. Партизанский, 16, стр. 2 (амбар), пер. Партизанский, 16, стр. 3 (пакгауз)	«Усадьба Лапшина», XIX в.	Федерального значения
140.	г. Енисейск ул. Перенсона, 34	«Троицкая церковь», 1772– 1782 гг.	Федерального значения
141.	г. Енисейск ул. Перенсона, 67	Деревянный резной дом, XIX в.	Регионального значения
142.	г. Енисейск ул. Петровского, 1	«Дом Козицина», начало XX в.	Регионального значения
143.	г. Енисейск ул. Петровского, 2	Дом, в котором в 1917 году на митинге был создан городской комитет партии большевиков под руководством Худзинского Т.И.	Регионального значения
144.	г. Енисейск ул. Петровского, 3	«Дом Тонконогова», II-я пол. XIX в.	Регионального значения
145.	г. Енисейск ул. Петровского, 7	«Типография Дементьева», 1890 г.	Регионального значения
146.	г. Енисейск ул. Петровского, 11/2 (дом) ул. Петровского, 11 (флигель)	«Усадьба Евсеева», 1730 г.	Федерального значения
147.	г. Енисейск ул. Петровского, 21	Дом Востротина, 1860–1870 гг.	Регионального значения
148.	г. Енисейск ул. Иоффе, 7	Дом, в котором с 1909 г. жил, находясь в ссылке, активный участник Самарской, Тульской, Петербургской, Московской, Красноярской партийных организаций Шлихтер Александр Григорьевич, в последствии крупный учёный экономист, народный комиссар УССР, вице-президент Академии наук УССР	Регионального значения

149.	г. Енисейск пер. Пожарный, 1	«Богоявленский собор», 1738–1750 гг.	Федерального значения
150.	г. Енисейск ул. Ленина, 122А	Пожарное депо (камень, дерево), кон. XIX в.	Регионального значения
151.	г. Енисейск ул. Рабоче-Крестьянская, 59	Дом Елтышева, 1880 г.	Регионального значения
152.	г. Енисейск ул. Рабоче-Крестьянская, 62	Пакгауз Бородкина, сер. XIX в.	Регионального значения
153.	г. Енисейск ул. Рабоче-Крестьянская, 62	«Дом Бородкина», 1861 г.	Регионального значения
154.	г. Енисейск ул. Рабоче-Крестьянская, 70	Усадьба Бычкова, кон. XIX в.: дом жилой; флигель; ворота (дерево)	Регионального значения
155.	г. Енисейск ул. Рабоче-Крестьянская, 80	Дом Пигасова, II-я половина XIX века	Регионального значения
156.	г. Енисейск ул. Рабоче-Крестьянская, 101 строение 1 строение 3 строение 2	«Спасский монастырь: Спасская церковь; Захарьевская надвратная церковь; здание келий; ограда», 1641–1750 гг.	Федерального значения
157.	г. Енисейск ул. Рабоче-Крестьянская, 106	«Здание аптеки», кон. XIX в.	Федерального значения
158.	г. Енисейск ул. Рабоче-Крестьянская, 108	«Здание городской богадельни», 1865 г.	Регионального значения
159.	г. Енисейск ул. Рабоче-Крестьянская, 110	«Дом Борзецовой», II-я пол. XIX в.	Регионального значения
160.	г. Енисейск ул. Рабоче-Крестьянская, 112	Магазин Хнюнина, кон. XIX в.: здание магазина; ворота	Регионального значения
161.	г. Енисейск ул. Рабоче-Крестьянская, 114	Дом Калашникова, III-я четв. XIX в.	Регионального значения
162.	г. Енисейск ул. Рабоче-Крестьянская, 116	«Ансамбль Успенской церкви», 1793–1819 гг.	Федерального значения
163.	г. Енисейск ул. Рабоче-Крестьянская, 118 г. Енисейск ул. Рабоче-Крестьянская, 118	Дом жилой, 2-я пол. XIX в. Комплекс деревянных домов	Регионального значения

	ул. Рабоче-Крестьянская, 121 ул. Рабоче-Крестьянская, 123		
164.	г. Енисейск ул. Фефелова, 80	Дом Урушева, 1890 г.	Регионального значения
165.	г. Енисейск ул. Фефелова, 97	Флигель усадьбы (дерево), 2-я пол. XIX в.	Регионального значения
166.	г. Енисейск ул. Фефелова, 44 ул. Бабкина, 21 ул. Бабкина, 24 ул. Фефелова, 105 ул. Фефелова, 107 ул. Фефелова, 109	Комплекс деревянных домов	Регионального значения
167.	г. Енисейск ул. Худзинского, 21а	Флигель усадьбы (дерево), кон. XIX в.	Регионального значения
168.	г. Енисейск ул. Тамарова, 13	Дом жилой (дерево), кон. XVIII – нач. XIX вв.	Регионального значения
169.	г. Енисейск ул. Худзинского, 18	Усадьба (дерево), кон. XIX в.: дом жилой	Регионального значения
170.	г. Енисейск ул. Худзинского, 22	Здание, где в 1917 г. была создана и находилась жилищно-бытовая коммуна ссыльных большевиков и политический клуб большевиков	Регионального значения
Енисейский район			
171.	Енисейский район п. Александровский Шлюз ул. Лесная, 17А	Дом, в котором в 1883 году жили инженерно-технические работники, руководившие строительством Обь-Енисейского канала	Регионального значения
172.	Енисейский район п. Александровский Шлюз в центре поселка	Александровский шлюз, сооружённый в середине 90-х годов XIX века	Регионального значения
173.	Енисейский район выше п. Александровский шлюз на 10 км по р. Малый Кас	Георгиевский шлюз, сооружённый в середине 90-х годов XIX века	Регионального значения
174.	Енисейский район д. Анциферово ул. Шаробаева, 9а	Церковь Николаевская, 1881 г.	Регионального значения
175.	Енисейский район д. Каменск ул. Большая, 10	Церковь Николаевская, 1829 г.	Регионального значения
176.	Енисейский район с. Плотбище ул. Советская, 19	Усадьба М.Ф. Дуракова, кон. XIX в.	Регионального значения

177.	Енисейский район с. Ярцево ул. Советская, 30	Народный дом, первый очаг культуры на селе, открытый в 1925 г.	Регионального значения
г. Лесосибирск			
178.	г. Лесосибирск г. п. Стрелка ул. Борцов революции, 5Б	Братская могила одиннадцати партизан, зверски замученных колчаковским карательным отрядом в июне 1919 г.	Регионального значения
179.	г. Лесосибирск ул. Мичурина, 1г	Братская могила участников Енисейско-Маклаковского восстания против колчаковского режима в феврале 1919 года	Регионального значения
Ермаковский район			
180.	Ермаковский район с. Ермаковское ул. Суркова, 96	Дом, в котором в июне 1899 г. жил соратник В.И. Ленина по Петербургскому союзу борьбы за освобождение рабочего класса А.А. Ванеев, находясь в ссылке	Регионального значения
181.	Ермаковский район с. Ермаковское ул. Буденного, 78	Дом, в котором в 1898–1900 годах жил в ссылке революционер Курнатовский Виктор Константинович	Регионального значения
182.	Ермаковский район с. Ермаковское ул. Карла Маркса, 17	Дом, где жил политический ссыльный Сильвин Михаил Александрович, у которого в 1899 г. бывал В.И. Ленин	Регионального значения
183.	Ермаковский район с. Ермаковское пл. Энгельса, 8	Дом, в котором Ленин Владимир Ильич проводил совещание 17 социал-демократов в 1899 г.	Федерального значения
184.		Дом, где в квартире политссыльного Ванеева Анатолия Александровича в августе 1899 г. на совещании 17 ссыльных марксистов, проходившем под руководством Ленина Владимира Ильича, был подписан «Протест российских социал-демократов» Мемориальный заповедник «Сибирская ссылка В.И. Ленина»: Усадьба крестьянина-середняка с жилым домом, амбаром, баней, двумя	Федерального значения

		навесами, XIX в. (филиал музея-заповедника)	
Идринский район			
185.	Идринский район. с. Большая Салба ул. Советская, 24А	Братская могила 3 коммунистов, погибших от рук кулаков в 1920 и 1928 гг.	Регионального значения
186.	Идринский район с. Новоберёзовка ул. Зеленая, 10	«Церковь Михаила Архангела», руб. XIX–XX вв.	Регионального значения
г. Игарка			
187.	г. Игарка ул. Большого театра, 20	Братская могила Чернявского Григория Максимовича (1907–1936 гг.), лётчика и Федотова Ивана Кузьмича (1896–1936 гг.), инженера, погибших в авиакатастрофе при выполнении государственного задания	Регионального значения
188.	г. Игарка Октябрьская площадь	Памятник В.И. Ленину. Автор С. Райзман, скульптура чугунная, постамент железобетонный, 1964 г.	Регионального значения
Иланский район			
189.	Иланский район г. Иланский ул. Профсоюзная, 16	Водонапорная башня, у стены которой были расстреляны рабочие паровозного депо – участники Канско-Иланского восстания против колчаковского режима 27 декабря 1918 года (мемориальная зона)	Регионального значения
190.	Иланский район г. Иланский ул. Садовая, 10, соор. 1	Обелиск в память иланских рабочих, расстрелянных колчаковским отрядом за участие в вооружённом Канско-Иланском восстании против колчаковского режима 27 декабря 1918 года	Регионального значения
Ирбейский район			
191.	Ирбейский район с. Ирбейское ул. Кооперативная, 54	Здание конторы ссудо-сберегательного товарищества, 1912 г.	Регионального значения
192.	Ирбейский район д. Каменка ул. Центральная, 42	Дом жилой, кон. XIX – нач. XX вв.	Регионального значения

193.	Ирбейский район д. Новотроицк восточная часть деревни, на берегу р. Кан	Мельница с амбаром (дерево), нач. XX в.	Регионального значения
194.	Ирбейский район с. Талое ул. Рабочая, 8, стр. 2 ул. Рабочая, 6А ул. Рабочая, 8, стр. 1 ул. Рабочая, 8, стр. 5, ул. Рабочая, 8, стр. 3 ул. Рабочая, 6Б ул. Рабочая, 6	Комплекс врачебно- переселенческого пункта (дерево), 1910–1913 гг.: здание больницы; заразный барак; здание аптеки и амбулатории; здание кухни и квартиры служителей; баня-прачечная; дом фельдшерского персонала; дом врача; ограда	Регионального значения
195.	Ирбейский район с. Усть-Яруль ул. Тотмина, 48а ул. Тотмина, 80 ул. Тотмина, 76	Комплекс деревянной застройки: церковь Ильи Пророка, 1911 г.; дом купца Садырина с лавкой (дерево), 1876–1877 гг.; дом жилой, 1970 г.	Регионального значения
196.	Ирбейский район д. Хомутово	Усадьба жилая (дерево), кон. XIX в.	Регионального значения
Казачинский район			
197.	Казачинский район с. Казачинское ул. Советская, 86	Дом, в котором в 1915–1916 гг. жили в ссылке революционеры Лебедева Ада Павловна, Вейнбаум Григорий Спиридонович	Регионального значения
198.	Казачинский район с. Казачинское ул. Братьев Ставских (устье р. Черная)	Обелиск в память двенадцати партизан, утопленных казачьим отрядом в феврале 1919 года	Регионального значения
199.	Казачинский район д. Широково ул. Горная, 3	«Здание земской больницы», 1900 г.	Регионального значения
г. Канск			
200.	г. Канск ул. Бородинская, 15	«Дом жилой (дерево)», кон. XIX в.	Местного (муниципального) значения
201.	г. Канск ул. Бородинская, 17	«Баня городская», 1913 г.	Регионального значения
202.	г. Канск ул. Всеобуча, 14	«Дом жилой», 1911 г.	Регионального значения

203.	г. Канск ул. Кайтымская, 1	«Дом Горловых (дерево)», 1901 г.	Регионального значения
204.	г. Канск ул. Кайтымская, 43, стр. 1 ул. Кайтымская, 43, стр. 2	Усадьба городская (дерево), 1897 г.: дом жилой; дом жилой	Регионального значения
205.	г. Канск ул. Кайтымская, 75	«Дом доходный (дерево)», 1906 г.	Регионального значения
206.	г. Канск ул. Кайтымская, 85	Дом доходный (дерево), 1911 г.	Регионального значения
207.	г. Канск ул. Кайтымская, 93	«Дом жилой (дерево)», кон. XIX – нач. XX вв.	Регионального значения
208.	г. Канск пл. Коростелева, 1 пл. Коростелева, 2	Дом Чевелева, 1906 г.	Регионального значения
209.	г. Канск ул. Коростелева, 8	Дом, в котором с сентября 1917 года по июнь 1918 года размещался штаб Красной Гвардии по борьбе с контрреволюцией	Регионального значения
210.	г. Канск ул. Коростелева, 34	Дом жилой, руб. XIX–XX вв.	Регионального значения
211.	г. Канск ул. Краснопартизанская, 17 ул. Краснопартизанская, 17а	Усадьба Шарапова (дерево), 1903 г.	Регионального значения
212.	г. Канск ул. Краснопартизанская, 19, стр. 3 ул. Краснопартизанская, 19, стр. 4	Комплекс мельницы Филимонова, 1900-е гг.: производственный корпус; контора; фрагмент ограды	Регионального значения
213.	г. Канск ул. Краснопартизанская, 66	Общественное здание, нач. XX в.	Регионального значения
214.	г. Канск ул. Краснопартизанская, 69	«Здание училища (дерево)», 1909 г.	Регионального значения
215.	г. Канск ул. Краснопартизанская, 71, стр. 5	Торговое здание, 1909 г.	Регионального значения
216.	г. Канск ул. Краснопартизанская, 77	«Дом жилой», нач. XX в.	Регионального значения
217.	г. Канск ул. Краснопартизанская, 105	Дом, в котором в 1919–1923 гг. жил автор первого советского романа «Два мира» Зазубрин Владимир Яковлевич (Зубцов)	Регионального значения
218.	г. Канск ул. Краснопартизанская, 109	Дом Степановых, в котором в 1918 г. производилась	Регионального значения

		передача оружия, медикаментов и сведений о колчаковцах партизанам Северо-Канского фронта	
219.	г. Канск ул. Красноярская, 24, стр. 6	«Здание технического училища», 1949 г.	Регионального значения
220.	г. Канск ул. Ленина, 2	«Доходный дом», кон. XIX в.	Регионального значения
221.	г. Канск ул. Ленина, 5	«Здание казначейства», 2-я пол. XIX в., 1911 г.	Регионального значения
222.	г. Канск ул. Парижской Коммуны, 62 ул. Ленина, 7	Торгово-жилая усадьба (дерево), нач. XX в.: лавка; дом жилой	Регионального значения
223.	г. Канск ул. Ленина, 15	Торговая лавка, 1896 г. Магазины, кон. XIX в.	Регионального значения
224.	г. Канск ул. Мира, 6	Учебное здание, нач. XX в.	Регионального значения
225.	г. Канск ул. Московская, 12 стр. 2 (контора) стр. 4 (дом директора (приемная)) стр. 5 (хранилище спирта, материальный склад) стр. 9 (главный корпус) стр. 11 (конюшня и коровник) стр. 13 (дом специалистов) соор. 2 (каменное ограждение)	Корпуса винной монополии, кон. XIX в.	Регионального значения
226.	г. Канск ул. Московская, 29	Дом жилой (дерево), 1905 г.	Регионального значения
227.	г. Канск ул. Московская, 41	Усадьба (дерево), нач. XX в.: жилой дом; ворота	Регионального значения
228.	г. Канск ул. Московская, 47	Дом жилой (дерево), кон. XIX в.	Регионального значения
229.	г. Канск ул. Московская, 49	Усадьба (дерево), кон. XIX в.: жилой дом; ворота	Регионального значения
230.	г. Канск ул. Московская, 51	«Здание синемаатографа «Фурор», 1905 г.	Регионального значения
231.	г. Канск ул. Московская, 67	«Дом жилой (дерево)», 1942 г.	Регионального значения
232.	г. Канск ул. Московская, 68	«Собор Спасский», 1804 г., 1912 г.	Регионального значения

233.	г. Канск напротив нежилого здания по ул. Ленина, 70	Ворота ограды Спасского собора, 2-я пол. XIX в.	Регионального значения
234.	г. Канск ул. Московская, 70	Дом Гадалова, 1902 г.	Регионального значения
235.	г. Канск ул. Московская, 70	Торговый дом Гадалова, 1902 г.	Регионального значения
236.	г. Канск ул. Московская, 72	Торговое здание, нач. XX в.	Регионального значения
237.	г. Канск ул. Бородинская, 41	«Дом жилой (дерево)», кон. XIX в.	Регионального значения
238.	г. Канск ул. Пролетарская, 48/1	«Дом жилой (дерево)», 1911 г.	Регионального значения
239.	г. Канск ул. Советская, 8, стр. 1	«Дом жилой с магазином», 1893 г.	Регионального значения
240.	г. Канск ул. Урицкого, 29 ул. Урицкого, 29А ул. Урицкого, 29А/2	Городская усадьба (дерево), 1890-е гг.: дом жилой (дерево); дом жилой (дерево); флигель; амбар; ворота	Регионального значения
241.	г. Канск ул. Урицкого, 40	Дом Заблотских (дерево), кон. XIX в.	Регионального значения
242.	г. Канск Территория лесодеревооб- рабатывающего комбината	Памятник Герою Советского Союза, польской патриотке Аннеле Тадеушевне Кживонь	Регионального значения
Канский район			
243.	Канский район с. Большая Уря ул. Московская, 43	Здание Крестьянского кредитного товарищества (дерево), 1902–1905 гг.	Регионального значения
244.	Канский район с. Большая Уря ул. Гоголя, 4	Дом жилой (дерево), 1923 г.	Регионального значения
245.	Канский район д. Комарово ул. Свободы, 9	Усадьба Ужарова (дерево), кон. XIX в.: дом; ворота	Регионального значения
246.	Канский район д. Комарово ул. Свободы, 25	Усадьба (дерево), кон. XIX в. дом; ворота	Регионального значения
247.	Канский район д. Хаёрино ул. Советская, 13	Усадьба (дерево), нач. XX в.: дом жилой; ворота	Регионального значения
Каратузский район			
248.	Каратузский район, д. Верхний Суэтук, ул. Верхняя, 5	«Церковь евангелическо- лютеранского прихода», 1880–1888 гг.	Местного (муниципального) значения

249.	Каратузский район с. Каратузское ул. Советская, 28е	Обелиск участникам Минусинского восстания против колчаковщины, погибшим в ноябре 1918 года в селе Городок и г. Минусинске	Регионального значения
250.	с. Каратузское, ул. Советская, 30	«Церковь Петра и Павла», 1849–1852, 1886 гг.	Регионального значения
251.	Каратузский район с. Уджей ул. Заречная, 8	Здание завода, одного из центров революционного движения и борьбы за Советскую власть в районе	Регионального значения
Козульский район			
252.	Козульский район д. Большой Кемчуг ул. Центральная, 15В	Церковь Николаевская, 1840 г.	Регионального значения
253.	Козульский район пгт. Новочернореченский ул. Солонченко, 129	Дом, в котором в 1922–1941 гг. жил Герой Советского Союза Солонченко Владимир Данилович	Регионального значения
Краснотуранский район			
254.	Краснотуранский район с. Краснотуранск ул. Музейная, 6	Дом, где 1 февраля 1900 г. останавливались В.И. Ленин и Н.К. Крупская	Регионального значения
255.	Краснотуранский район с. Краснотуранск ул. Музейная, 6а	Братская могила семнадцати партизан с командиром партизанского отряда, погибших при освобождении от колчаковцев с. Краснотуранского	Регионального значения
256.	Краснотуранский район с. Кортуз кладбище (ул. Бузлушенская, 15)	Братская могила партизан, погибших в бою с колчаковцами в сентябре 1919 г.	Регионального значения
Курагинский район			
257.	Курагинский район с. Кочергино ул. Советская, 23	Церковь Вознесения, нач. XX в.	Регионального значения
258.	Курагинский район с. Шалоболдино ул. Карла Маркса, 23а	Церковь Троицкая, сер. XIX в.	Регионального значения
ЗАТО г. Зеленогорск			
259.		«Застройка площади Ленина. Неоклассицизм», 1952 – 1960 гг.	Регионального значения
г. Красноярск			

260.		«Аэровокзал», 1954 г.	Регионального значения
261.	г. Красноярск ул. Бограда, 92	«Доходный дом Ковского», 1896-1897 гг., 1912-1915 гг., дек. 1918 г. – май 1919 г.	Регионального значения
262.	г. Красноярск ул. Бограда, 106	Дом жилой, 1908–1909 гг.	Регионального значения
263.	г. Красноярск ул. Вейнбаума, 21	Дом жилой Е.И. Потехина, 19–нач. 20 в., в котором в начале 1940-х гг. жил В.Ф. Войно-Ясенецкий, выдающийся хирург и духовный писатель, св. архиепископ Лука	Регионального значения
264.	г. Красноярск ул. Вейнбаума, 32	«Дом мещанки Д.Ш. Глянцшпигель», начало XX века	Регионального значения
265.	г. Красноярск ул. Горького, 2 (лит.Б, Б1)	Здание духовной семинарии, 1906–1907 гг.	Федерального значения
266.	г. Красноярск ул. Горького, 2, строение 1	«Духовная семинария: бани (кирпичные)», 1900–1909 гг.	Регионального значения
267.	г. Красноярск ул. Горького, 2, строение 2, строение 3 (лит. В1)	«Духовная семинария: хозяйственные службы (кирпичные)», 1900–1909 гг.	Регионального значения
268.	г. Красноярск ул. Горького, 2, строение 9	«Духовная семинария: больница (деревянная)», 1900–1909 гг.	Регионального значения
269.	г. Красноярск ул. Горького, 2	«Духовная семинария: ограда», 1895–1899 гг., 1900– 1909 гг.	Регионального значения
270.	г. Красноярск ул. Горького, 7	Особняк, 1946 г.	Регионального значения
271.	г. Красноярск ул. Горького, 9 (лит. А, А1– А4) ул. Горького, 9 (лит. Г5–Г8)	Усадьба Колесникова, 1906 г.: жилой дом, амбар, ворота	Регионального значения
272.	г. Красноярск ул. Горького, 11 (лит. А)	Усадьба, 1910-е гг.: дом врача Гланца, в котором с апреля 1920 г. размещалась народная консерватория - первое музыкальное заведение г. Красноярска (дерево),	Регионального значения

		ворота (дерево)	
273.	г. Красноярск ул. Горького, 11 (лит. А1, А2)	Флигель Королёвой Н.М. (кирпич, дерево), 1904 г.	Регионального значения
274.	г. Красноярск, ул. Горького, 13А	«Флигель усадьбы купца С.В. Телегина», 1900-е гг. (до 1910 г.)	Регионального значения
275.	г. Красноярск ул. Горького, 13 (лит. А) ул. Горького, 15 (лит. А)	Усадьба С.В. Телегина (дерево), 1910-е гг.: флигель, дом жилой	Регионального значения
276.	г. Красноярск ул. Горького, 17 (лит. А)	Усадьба Некрасова Г.П. (дерево), нач. XX в.: дом жилой, ворота	Регионального значения
277.	г. Красноярск ул. Карла Маркса, 118/ ул. Горького, 23	Дом жилой с магазином, руб. XIX–XX вв.	Регионального значения
278.	г. Красноярск ул. Карла Маркса, 118 (лит. Б, Б1)	Дом жилой Севастьянова, рек. 1908 г.	Регионального значения
279.	г. Красноярск ул. Горького, 27	Архиерейский дом, 1866– 1886 гг., арх. Хейн А.Ф.	Федерального значения
280.	г. Красноярск ул. Декабристов, 16	Дом жилой	Местного (муниципального) значения
281.	г. Красноярск ул. Декабристов, 20	Римско-католический костёл. Псевдоготика, 1910–1911 гг. Арх. Соколовский	Регионального значения
282.	г. Красноярск ул. Декабристов, 22	Дом ксендза, 1910 г.	Регионального значения
283.	г. Красноярск ул. Декабристов, 20, 22	«Римско-католический костел: ограда», 3-я четв. XX в.	Регионального значения
284.	г. Красноярск ул. Дзержинского, в районе жилого здания по пр. Мира, 104 (лит. Г)	Памятник революционеру- большевику Ф.Э. Дзержинскому. Скульптор Ю.П. Ишханов, материал гранит, 1974 г.	Регионального значения
285.	г. Красноярск ул. Дзержинского, 6	Флигель усадьбы Калугина, руб. XIX–XX вв.	Регионального значения
286.	г. Красноярск ул. Дзержинского, 6	Дом жилой усадьбы Калугина, 1880 г.	Регионального значения
287.	г. Красноярск, ул. Дубровинского, 1, стр. 1, стр. 2	«Кладовые под набережной реки Енисей», 1911–1914 гг.	Регионального значения

288.	г. Красноярск ул. Дубровинского, 72	Здание полицейского управления, в котором 24 апреля 1897 г. Ленин Владимир Ильич получил официальное уведомление об отправке его в Шушенское и где он встретился со своими соратниками по петербургскому «Союзу борьбы за освобождение рабочего класса» Ваневым Анатолием Александровичем, Кржижановским Глебом Максимилиановичем и Старковым Василием Васильевичем	Федерального значения
289.	г. Красноярск ул. Дубровинского, 84	«Краеведческий музей. Египетский стиль», 1912–1929 гг., архитектор Л.А. Чернышев	Регионального значения
290.	г. Красноярск ул. Игарская, 6 (лит. Б)	«Троицкая церковь», 1836–1842 гг.	Федерального значения
291.	г. Красноярск ул. Каратанова, 11	Усадьба в стиле русского классицизма, нач. XIX в.	Регионального значения
292.	г. Красноярск ул. Кирова, 11	«Учительская семинария: жилой корпус», 1900-е гг.	Регионального значения
293.	г. Красноярск ул. Кирова, 24	Дом просвещения для учителей Приенисейского края, 1913–1914 гг., арх. Дриженко С.Г.	Федерального значения
294.	г. Красноярск ул. Кирова, 25	«Жилой особняк Ицына. Стиль Ориенталь», 1911–1912 гг., архитекторы Л.А. Чернышев, В.А. Соколовский	Регионального значения
295.	г. Красноярск ул. Кирова, 25б	«Бутовые кладовые над ледником XIX века (амбар)», последняя четверть XIX в.	Регионального значения
296.	г. Красноярск ул. Кирова, 26	Здание городской лечебницы, 1887 г.	Федерального значения
297.	г. Красноярск ул. Карла Маркса, 6	Здание гостиного двора, 1857–1863 гг.	Федерального значения
298.	г. Красноярск ул. Карла Маркса, 22	«Дом Кусковых», II пол. XIX в.	Местного (муниципального) значения

299.	г. Красноярск ул. Карла Маркса, 24	«Дом жилой Н.А. Фон-Эзерского», 2-я пол. 19 в.	Регионального значения
300.	г. Красноярск ул. Карла Маркса, 26	Дом жилой, нач. XIX в.	Регионального значения
301.	г. Красноярск ул. Карла Маркса, 28	«Усадьба Поповых: флигель, ворота», I пол. XIX в.	Регионального значения
302.	г. Красноярск ул. Карла Маркса, 32а	«Дом Ярилова», нач. XIX в.	Местного (муниципального) значения
303.	г. Красноярск ул. Карла Маркса, 36/ ул. Парижской Коммуны, 20	«Дом, в котором в сентябре 1913 года останавливался известный норвежский полярный исследователь Ф. Нансен». «Жилой особняк Гадалова. Неоренессанс», 1904 г. Арх. Соколовский	Регионального значения
304.	г. Красноярск ул. Карла Маркса, 36/ ул. Парижской Коммуны, 20, стр. 1	«Усадьба Гадалова: привратницкая», нач. XX в.	Регионального значения
305.	г. Красноярск ул. Карла Маркса, 36/ ул. Парижской Коммуны, 20	«Усадьба Гадалова: ограда с воротами», нач. XX в.	Регионального значения
306.	г. Красноярск ул. Карла Маркса, 38	Здание, где в 1907 – мае 1913 г. работал первый председатель Красноярского Совета рабочих и солдатских депутатов Дубровинский Яков Фёдорович	Регионального значения
307.	г. Красноярск, ул. Карла Маркса, 40 (Лит. А)	«Дом жилой М.Г. Колегова», рубеж XIX – XX вв.	Регионального значения
308.	г. Красноярск ул. Карла Маркса, 42	Дом, где в 1957 г. начал работать институт физики под руководством Киренского Леонида Васильевича	Регионального значения
309.	г. Красноярск ул. Карла Маркса, 45, стр. 1	«Здание больницы Общества врачей», XIX в.	Федерального значения
310.	г. Красноярск ул. Карла Маркса, 45	Здание фельдшерско-акушерской школы, где в 1902–1906 годах проходили заседания Красноярского	Регионального значения

		комитета РСДРП, хранилась нелегальная литература	
311.	г. Красноярск ул. Карла Маркса, 52	«Доходный дом Г.В. Юдина», 1880-е, 1910-е гг.	Местного (муниципального) значения
312.	г. Красноярск ул. Сурикова, 19	«Дом Зельмановича. Неоренессанс», 1910–1911 гг. Арх. Соколовский	Регионального значения
313.	г. Красноярск ул. Карла Маркса, 88	Дом специалистов, 1930 гг.	Регионального значения
314.	г. Красноярск ул. Карла Маркса, 96а	Жилой особняк. Провинциальное барокко, нач. XX в.	Регионального значения
315.	г. Красноярск ул. Карла Маркса, 96	«Флигель усадьбы С.С. Тропина», 1910–1913 гг.	Регионального значения
316.	г. Красноярск ул. Карла Маркса, 118/ ул. Горького, 23	Усадьба Севастьянова, кон. XIX в.: дом каменный с магазином, кладовые	Регионального значения
317.	г. Красноярск ул. Карла Маркса, 120	«Дом жилой купчихи А. Новиковой с воротами», вторая половина XIX в., нач. XX в., 1989 г.	Регионального значения
318.	г. Красноярск ул. Декабристов, 21/ ул. Карла Маркса, 124	Общежитие лесотехнического института, 1930 гг.	Регионального значения
319.	г. Красноярск ул. Карла Маркса, 132	Дом жилой, 1950 гг.	Регионального значения
320.		«Городской квартал с римско-католическим костелом», начало XX века	Регионального значения
321.	Красноярский край, г. Красноярск, ул. Красной Армии, 12	«Богадельня Т.И. Щеголевой», 1875 г.	Регионального значения
322.	Красноярский край, г. Красноярск, Красная площадь, 7	«Баня торговая купца В.А. Мейеровича и крестьянина И.М. Флейшера», архитектор В.А. Соколовский, 1911–1913 гг.	Регионального значения
323.	г. Красноярск Красная площадь, 17	«Дом жилой», нач. XX в.	Регионального значения
324.	г. Красноярск в районе жилого здания по пр. имени газеты «Красноярский рабочий», 172 (лит. Г)	Стела «Кандальный путь». Скульптор Ю.П. Ишханов, архитектор А.С. Демирханов, материал гранит, 1978 г.	Регионального значения
325.	г. Красноярск, пр. им. газеты «Красноярский рабочий», 100в	«Мозаичное панно «Родина-мать» на фасаде кинотеатра «Родина», 1960 г.	Регионального значения

326.	г. Красноярск ул. Ады Лебедевой, 34	Дом Арбекова, нач. XX в.	Регионального значения
327.	г. Красноярск ул. Ады Лебедевой, 48, стр. 1 (лит. А)	«Дом жилой», рубеж 19–20 вв.	Местного (муниципального) значения
328.	г. Красноярск ул. Ады Лебедевой, 93	Дом, в котором в декабре 1905 г. – апреле 1906 года находилась подпольная типография Красноярского комитета РСДРП и жила участница Парижской Коммуны Е.А. Давыдовская	Регионального значения
329.	г. Красноярск ул. Ленина сквер им. В.И. Сурикова	Бюст В.И. Сурикова. Ск. Л.Ю. Эйдлин, арх. В.Д. Кирхоглани, бронза, гранит, 1954 г.	Федерального значения
330.	г. Красноярск ул. Ленина, 3, стр. 1	Дом жилой с воротами усадьбы Ларионовых, до 1817 г.	Регионального значения
331.	г. Красноярск ул. Ленина, 3а	Флигель усадьбы Ларионовых, I пол. XIX в.	Регионального значения
332.	г. Красноярск ул. 9 Января, 30 (лит. Б3)	Благовещенская церковь, 1804–1823 гг.	Федерального значения
333.	г. Красноярск ул. Ленина, 5б	«Гостиница «Россия», 1880-е – 1890-е гг., 1950-е гг., февраль – май 1920 года	Регионального значения
334.	г. Красноярск ул. Ленина, 59	Пожарная команда II части, 1904 г.	Регионального значения
335.	г. Красноярск ул. Ленина, 58	Дом, где в помещении канцелярии тюремного инспектора в марте-апреле 1897 г. Ленин Владимир Ильич неоднократно бывал в связи с ходатайством о назначении ему места ссылки в южной части Енисейской губернии	Федерального значения
336.	г. Красноярск ул. Ленина, 62	Почтамт. Модерн, 1908–1911 гг. Арх. Соколовский	Регионального значения
337.	г. Красноярск ул. Ленина, 6б	Деревянный двухэтажный особняк, конец XIX в.	Регионального значения
338.	г. Красноярск ул. Ленина/ ул. Вейнбаума, 67/34	Дом жилой А.В. Телегина, кон. 19 в., 1908 г.	Местного (муниципального) значения
339.	г. Красноярск ул. Ленина, 70/ ул. Вейнбаума, 3б	Здание, где в мужской гимназии учились в 1890–1895 гг. революционер Окулов Алексей Иванович, в 1899–1900 гг. первый хакасский учёный Буда	Регионального значения

		Николай Мартемьянович, в 1882–1891 гг. художник Каратанов Дмитрий Иннокентьевич, в 1886–1892 гг. архитектор Чернышев Леонид Александрович и др. революционеры, учёные и деятели культуры	
340.	г. Красноярск ул. Ленина, 74, стр. 1	Дом, в котором в 1907–1925 гг. жили советские альпинисты-исследователи братья Виталий и Евгений Абалаковы	Регионального значения
341.	г. Красноярск ул. Ленина, 76	«Дом деревянный священника К. Кожевникова», 1880-е гг.,	Регионального значения
342.	г. Красноярск ул. Ленина, 76, стр. 3	«Дом каменный священника К. Кожевникова», 1890–1896 гг.	Регионального значения
343.	г. Красноярск ул. Ленина, 79	Дом, в котором с 1856-1861 г.г. учился В.И. Суриков	Регионального значения
344.	г. Красноярск ул. Ленина, 84	Дом О.К. Андреева	Местного (муниципального) значения
345.	Красноярский край, г. Красноярск, ул. Ленина, 86, ул. Ленина, 86, стр. 1	«Дом коллежского асессора В.Ц. Новодворского с каменной кладовой», до 1896 г. (кладовая), между 1896 г. и 1904 г. (дом)	Регионального значения
346.	г. Красноярск ул. Ленина, 88	«Дом с воротами О.К. Андреевой и М.К. Базилевич», 1914 год	Регионального значения
347.	г. Красноярск ул. Ленина, 98	Дом, в котором в 1848 г. родился и жил до 1868 г. Суриков Василий Иванович. В доме – музей В.И. Сурикова	Федерального значения
348.	г. Красноярск на территории Музея-усадьбы В.И. Сурикова по ул. Ленина, 98	Бюст В.И. Сурикова. Скульптор Лавров Г.Д., 1948 г.	Регионального значения
349.	г. Красноярск ул. Ленина, 98, стр. 1	«Флигель усадьбы В.И. Сурикова», 1900-е гг.	Местного (муниципального) значения

350.	Красноярский край, г. Красноярск, ул. Ленина, 98 (лит. Г4)	«Амбар с завозней усадьбы В.И. Сурикова», рубеж XIX – XX вв., реконструкция конца 1970-х – начала 1980-х гг.	Местного (муниципального) значения
351.		«Ограда с воротами усадьбы В.И. Сурикова», рубеж XIX – XX вв., рек. 1970-х – начала 1980-х гг.	Местного (муниципального) значения
352.	г. Красноярск ул. Ленина, 108	Гостиница «Новая Россия», 1904 г.	Регионального значения
353.	г. Красноярск ул. Ленина, 124	Дом, где в квартире Красикова Петра Ананьевича в марте-апреле 1897 г. Ленин Владимир Ильич бывал для установления связей с местными социал-демократами	Федерального значения
354.	г. Красноярск ул. Ленина, 150 (лит. Б)	Школа. Модерн, 1910–1911 гг. Арх. Соколовский. Здание, в котором в 1918 году находился штаб Красной Гвардии, руководивший в июне 1918 года Мариинским и Ключевинским фронтами по борьбе с интервентами	Регионального значения
355.	г. Красноярск ул. Ленина, 167	Деревянный двухэтажный особняк, начало XX в.	Регионального значения
356.	г. Красноярск ул. Ломоносова, 9	Ольгинский детский приют, нач. XX в.	Регионального значения
357.	г. Красноярск ул. Ломоносова, 14	«Дом Белоусова», руб. XIX–XX вв.	Регионального значения
358.		«Фрагмент Казачьей слободы», XIX – начало XX веков	Регионального значения
359.	г. Красноярск ул. Марковского, 21, стр. 1 (лит. Б, Б1, Б2) (флигель) ул. Марковского, 21 (лит. А, А1, А2) (дом)	Усадьба Чернышова, 1912 г. Арх. Чернышов	Регионального значения
360.	г. Красноярск ул. Марковского, 27	Дом, в котором в марте–апреле 1897 г. Ленину Владимиру Ильичу неоднократно предоставляли помещение для теоретических занятий	Федерального значения
361.		«Дом П.А. Абакумова и В.И. Пальмина, с чертами модерна», до 1910 г.	Регионального значения
362.	г. Красноярск ул. Сурикова, 42 (лит. Б, Б1, Б4)	Дом Дубровина, 1881 г.	Регионального значения

363.	г. Красноярск ул. Марковского, 58	Жилой особняк Ускова. Неоренессанс, 1880 г. Арх. Дриженко	Регионального значения
364.	г. Красноярск, ул. Марковского, 102	Усадьба казаков Глубоковых, конец XIX – начало XX вв.: дом, II половина XIX в., начало XX в. флигель, конец XIX в.	Регионального значения
365.	г. Красноярск ул. Мелькомбинатская, 2г	Здание, где в помещении библиотеки Юдина в марте– апреле 1897 г. и в сентябре 1898 г. Ленин Владимир Ильич работал над книгой «Развитие капитализма в России»	Федерального значения
366.		«Загородная усадьба Г.В. Юдина: флигель», 1886–1887 гг.	Регионального значения
367.	г. Красноярск пр. Мира, 7б	«Дом Е.И. Шарыпова», 1896 г.	Регионального значения
368.	г. Красноярск пр. Мира, 9 (лит. Б3) (учебный корпус) пр. Мира, 9 (лит. Б, Б1) (западный флигель) пр. Мира, 9, стр. 1 (лит. А1) (восточный флигель)	Комплекс Щёголевского училища, 1890–1904 гг.	Регионального значения
369.	г. Красноярск пр. Мира, 14	Жилой дом. Русский классицизм, нач. XX в.	Регионального значения
370.	г. Красноярск пр. Мира, 22б (лит. А, А1)	Дом Тюрепина, I четв. XIX в.	Регионального значения
371.	г. Красноярск пр. Мира, 22 (лит. А1)	«Флигель усадьбы А.Ф. Кузнецовой», последняя треть XIX века	Регионального значения
372.	г. Красноярск пр. Мира, 24г	Контора Кузнецова, II четв. XIX в.	Регионального значения
373.	г. Красноярск пр. Мира, 25 (лит. А1, А3, Б, Б1)	Дом Данилова, кон. XIX в.	Регионального значения
374.	г. Красноярск пр. Мира, 29 (лит. А, А1)	Дом Терских, до 1817 г.	Регионального значения
375.	г. Красноярск пр. Мира, 31/ ул. Парижской Коммуны, 22	«Доходный дом И.Г. Гадалова. Эkleктика», последняя четв. XIX в.	Регионального значения
376.	г. Красноярск пр. Мира, 33 (лит. А, А3, А4)	«Дом с магазинами и кладовыми Н.Г. Гадалова», 1890 гг.	Регионального значения

377.	г. Красноярск пр. Мира, 35/ ул. Парижской Коммуны, 19 (лит. Б2, Б3)	«Дом С.Я. Кузнецова», 1826 г., рек. кон. XIX в.	Регионального значения
378.	г. Красноярск пр. Мира, 35 (лит. Б, Б1)	«Дом Гудкова», II пол XIX в.	Регионального значения
379.	г. Красноярск пр. Мира, 37 (лит. А1, А2, А5, А7, А8)	«Женская прогимназия», 1870–1875 гг.	Регионального значения
380.	г. Красноярск пр. Мира, 37 (лит.А, А9)	Епархиальное училище. Псевдорусский стиль, 1854 г. Арх. Соколовский Дом, в котором в 1917 году находился Красноярский комитет РСДРП(б), редакции большевистских газет «Красноярский рабочий» и «Сибирская правда». Здесь же проходили пленумы Красноярского Совета рабочих и солдатских депутатов в 1917–1918 годах Дом, в котором в 1917 г. находились Красноярский комитет РСДРП(б) и редакции газет «Красноярский рабочий» и «Сибирская правда»	Регионального значения
381.	г. Красноярск пр. Мира, 43/ ул. Сурикова, 25 (лит. Б, Б1, Б2)	Торговый дом Раззорёновых, кон. XIX в.	Регионального значения
382.	г. Красноярск пр. Мира, 44 (лит. Б, Б2, Б4)	Дом В.Г. Гадалова, кон. XIX в.	Регионального значения
383.	г. Красноярск пр. Мира, 45 (лит. А, А1– А3) пр. Мира, 47 (комната 2 в пом. 7 на 1-м этаже)	Дом служителей Покровской церкви, до 1828 г.	Регионального значения

384.	г. Красноярск пр. Мира, 47	Дом полковника Волкова, кон. XIX в.	Регионального значения
385.	г. Красноярск пр. Мира, 49	Торговый дом Ревильон- братья. Неоклассицизм, 1910–1912 гг. Арх. Соколовский	Регионального значения
386.	г. Красноярск пр. Мира, 51	Дом Полякова с магазином, кон. XIX в.	Регионального значения
387.	г. Красноярск пр. Мира, 54	Дом Полуянова, 1825 г.	Регионального значения
388.	г. Красноярск пр. Мира, 54а	«Флигель усадьбы И.П. Полуянова», 1880-е годы	Регионального значения
389.	г. Красноярск пр. Мира, 55	«Типография Кахановской. Модерн», 1910 г. Арх. Соколовский	Регионального значения
390.	г. Красноярск пр. Мира, 57	Дом Франкфурта, 1911 г.	Регионального значения
391.	г. Красноярск пр. Мира, 59/ ул. Вейнбаума, 26	Торговый дом Смирновых, 1849 г.	Регионального значения
392.	г. Красноярск ул. Вейнбаума, 15, стр. 6 (больничный корпус) пр. Мира, 63а (флигель)	Больничный корпус с флигелем, 1894–1898 гг. рек. 1900 гг.	Регионального значения
393.	г. Красноярск ул. Вейнбаума, 15, стр. 4	Главный больничный корпус, II пол. XIX в.	Регионального значения
394.	г. Красноярск ул. Вейнбаума, 15, стр. 5	«Церковь Николая Чудотворца (при городской больнице)», 1907 г.	Регионального значения
395.	г. Красноярск ул. Вейнбаума, 15, стр. 7	«Гараж с проходной», I пол. XX в.	Регионального значения
396.	г. Красноярск пр. Мира, 66	Дом нотариуса Ставровского, 1890 г.	Регионального значения
397.	г. Красноярск пр. Мира, 67 (лит. Б6)	«Здание Благородного Собрания, в котором размещалось издательство «Приступ», созданное в	Регионального значения

		апреле 1917 года по предложению средне-сибирского бюро ЦК большевиков; в 1917 году вышли из печати: К. Маркс и Ф. Энгельс – «Коммунистический манифест», В.И. Ленин – «Письма о тактике» и «О земле», программа РСДРП, А.М. Коллонтай – «Кому нужна война» и др.», 1854–1858 гг., 1874–1875 гг., 1917–1918 гг.	
398.	г. Красноярск пр. Мира, 70 (лит. Б4, Б5)	«Типография и редакция Е.Ф. Кудрявцева», 1888–1890 гг.	Регионального значения
399.	г. Красноярск пр. Мира, 71 (лит.Б, Б1, Б10)	«Купеческий клуб. Модерн», 1908 г., архитектор Л.А. Чернышев	Регионального значения
400.	г. Красноярск пр. Мира, 73 (лит. Б, Б1–Б7)	Дом, в котором в октябре 1905 года Красноярская организация РСДРП и Совет рабочих и солдатских депутатов проводили общегородские митинги	Регионального значения
401.	г. Красноярск пр. Мира, 74 (лит. А, А3, А4)	Дом Петрова, кон. XIX в.	Регионального значения
402.	г. Красноярск пр. Мира, 75 (лит. Б, Б1)	Аптека общества врачей, кон. XIX в.	Регионального значения
403.	г. Красноярск пр. Мира, 75, стр. 1	«Флигель общества врачей», 1910-е гг.	Регионального значения
404.	г. Красноярск пр. Мира, 76	Дом Токарева с гостиницей «Грандотель», 1915 г.	Регионального значения
405.	г. Красноярск пр. Мира, 78	«Дом купца Гарина», 1883 г.	Регионального значения
406.	г. Красноярск пр. Мира, 79	Торговый дом Шмандина. Неоренессанс, 1890–1900 гг.	Регионального значения
407.	г. Красноярск пр. Мира, 82 корпус 1 (лит. А, А5)	Лесотехнический институт, 1930 гг.	Регионального значения
408.	г. Красноярск пр. Мира, 83	Здание женской гимназии, 1880–1885 гг.	Федерального значения

409.	г. Красноярск пр. Мира, 85	Дом жилой, 1936–1940е гг.	Регионального значения
410.	г. Красноярск пр. Мира, 86 (лит. А, А3, А4, А5, А16, А17, А19, Б20)	Торговый дом Семёнова- Романова, 1880 гг.	Регионального значения
411.	г. Красноярск пр. Мира, 90	Торговый дом Гадалова. Модерн. 1912–1913 гг. Арх. Соколовский	Регионального значения
412.	г. Красноярск пр. Мира, 87	Дом Н.А. Кузнецовой с магазином, 1890 г.	Регионального значения
413.	г. Красноярск пр. Мира, 93 ул. Карла Маркса, 114	Административное здание, 1950 гг.	Регионального значения
414.	г. Красноярск пр. Мира, 96	Торговый дом Лидмана. Модерн, 1909–1910 гг.	Регионального значения
415.	г. Красноярск ул. Горького, 6	Управление Красноярской железной дороги, 1950 гг.	Регионального значения
416.	г. Красноярск пр. Мира, 98	Здание Духовного братства, 1912–1916 гг., арх. Чернышов Л.А.	Федерального значения
417.	г. Красноярск пр. Мира, 98а	«Духовное училище», кон. XIX в.	Регионального значения
418.	г. Красноярск пр. Мира, 105	Дом жилой, 1936–1938 гг.	Регионального значения
419.	г. Красноярск пр. Мира, 107	Дом жилой, 1930 гг.	Регионального значения
420.	г. Красноярск пр. Мира, 108 ул. Обороны, 2б	Центр научно-технической информации. Дом жилой, 1950 гг.	Регионального значения
421.	г. Красноярск пр. Мира, 109 (лит. А, А1)	Дом жилой с магазином, 1930 гг.	Регионального значения
422.	г. Красноярск пр. Мира, 110	Дом Советов, 1950 гг., проект 1936 г.	Регионального значения
423.	г. Красноярск пр. Мира, 112 (лит. А1, А2, А3)	Управление гражданской авиации. Дом жилой, 1950 гг.	Регионального значения

	ул. Ленина, 127 (лит. А, А4)		
424.	г. Красноярск Ленинский район пр. имени газеты «Красноярский рабочий» между домами № 74а и № 72а	Памятник В.И. Ленину. Скульптор С.Д. Меркуров, 1928 г.	Регионального значения
425.	г. Красноярск ул. Обороны, 6	Дом жилой	Местного (муниципального) значения
426.	г. Красноярск ул. Парижской Коммуны, 13 (лит. Б, Б1)	«Жилой особняк А.Ф. Саввиных. Модерн», между 1910 г. и 1912 г.	Регионального значения
427.	г. Красноярск, ул. Парижской Коммуны, 17А	«Флигель усадьбы Н.Г. Гадалова», первая половина XIX века	Регионального значения
428.	г. Красноярск ул. Перенсона, 20 (лит. Б, Б1)	«Здание, в котором с сентября 1917 года по июнь 1918 года размещался губисполком Совета рабочих и солдатских депутатов Енисейской губернии». «Общественное собрание. Неоампир». Арх. Соколовский	Регионального значения
429.	г. Красноярск, ул. Перенсона, 55	«Дом жилой деревянный», первая четверть XX века	Регионального значения
430.	г. Красноярск Привокзальная площадь	Паровоз серии СО-17-1600, выпущенный в годы Великой Отечественной войны в г. Красноярске эвакуированным из г. Бежицы заводом «Красный профинтерн»	Регионального значения
431.	г. Красноярск, ул. Профсоюзов, 3 (лит. Б3)	«Первое Сибирское техническое железнодорожное училище им. Императора Николая II – Красноярская школа военных техников (ШВТ) железнодорожного транспорта», 1897, 1934– 1943 гг.	Регионального значения

432.	г. Красноярск ул. Профсоюзов, 39 (лит. В80–В82)	Здание сборочного цеха железнодорожных мастерских, где в январе 1905 г. часто проходили митинги, собрания рабочих и 6 декабря 1905 г. был создан Красноярский Совет рабочих и солдатских депутатов. Здесь с 23 декабря 1905 г. по 6 января 1906 г. свыше 800 рабочих и солдат железнодорожного батальона сдерживали вооруженную осаду 10-тысячного правительственного войска	Федерального значения
433.	г. Красноярск площадь Революции	Памятник В.И. Ленину. (1970 г., скульптор Пинчук В.И., архитектор Лапиров А.Г.)	Регионального значения
434.	г. Красноярск ул. Робеспьера, 20	Дом жилой, 1930 гг.	Регионального значения
435.		«Городское начальное училище в Николаевской слободе», 1913–1915 гг.	Регионального значения
436.	г. Красноярск ул. Сурикова, 23 пом. 1, пом. 5	Быв. городская библиотека, которую посещал Ленин Владимир Ильич в 1897 г.	Федерального значения
437.	г. Красноярск ул. Сурикова, 26	Церковь Покрова, XVIII в.	Федерального значения
438.		«Служебная постройка Покровской церкви», 1870-е гг.	Регионального значения
439.		«Ограда Покровской церкви», 1826, 1870-е гг.	Регионального значения
440.	г. Красноярск ул. Сад Крутовского, 1 (лит. Б) (дом), Сад Крутовского (сад), на территории Сада Крутовского (могила)	Историко-мемориальный садовый комплекс В.И. Крутовского (территория мемориального сада площадью 7 га, дом и могила В.И. Крутовского)	Регионального значения
441.	г. Красноярск ул. Урицкого, 106 (лит. Б, Б2)	Учительская семинария. Модерн, 1900–1903 гг. Арх. Фольбаум	Регионального значения
442.	г. Красноярск ул. Урицкого, 106, сооружения 2, 3	«Учительская семинария: ограда», рубеж XIX–XX вв.	Регионального значения

443.	г. Красноярск ул. Урицкого, 121, стр. 1 (лит. А2, А5) (флигель) ул. Урицкого, 123 (лит. Б2) (дом)	«Дом с каменным флигелем Г.В. Юдина», кон. XIX в., рек. 1910 г.	Регионального значения
444.	г. Красноярск пл. Мира, 1г	Пароход «Св. Николай», на котором 30 апреля 1897 г. Ленин Владимир Ильич отбыл из Красноярска в Минусинск, направляясь в ссылку в Шушенское	Федерального значения
445.	г. Красноярск ул. Дубровинского, 1	Речной вокзал, 1950-е гг.	Регионального значения
446.	г. Красноярск остров Молокова, 2 (лит. Б1)	«Здание, где размещались управленческие службы Красноярской гидроавиабазы полярной авиации Главсевморпути, летчики которой принимали активное участие в освоении Енисейского Севера и Арктики», 1931–1937 гг.	Регионального значения
447.	г. Красноярск остров Отдыха, 15а	Стадион им. Ленинского комсомола, 1967 г.	Регионального значения
448.	г. Красноярск ул. Лесная, 51	«Красноярский Успенский мужской монастырь. Летний дом архиерея», 1879–1883 гг., строил иеромонах Зосима	Регионального значения
449.	г. Красноярск ул. Лесная, 55а	Красноярский Успенский мужской монастырь. Келейный корпус	Регионального значения
450.	г. Красноярск, ул. Лесная, 151, корпус № 2 (лит. А1)	«Двухэтажный бревенчатый дом с мезонином, балконами и светёлками в санатории «Енисей», начало XX в.	Регионального значения
451.	Красноярский край, г. Красноярск, ул. Лесная, 151, корпус № 5 (лит. А5, А12)	«Бревенчатый двухэтажный дом с южным бельведером в санатории «Енисей», 1923 г.	Регионального значения
452.	Красноярский край, г. Красноярск, ул. Лесная, 151, корпус № 4 (лит. А4, А17)	«Деревянный дом на кирпичном подклете в санатории «Енисей», начало XX в.	Регионального значения
Манский район			
453.	Манский район п. Камарчага ул. Черняка, 33	Дом, в котором в 1920–1942 гг. и в 1946–1972 гг. жил Герой Советского Союза Черняк Афанасий Григорьевич	Регионального значения

454.	Манский район с. Нарва ул. Круглова, 34	Дом, в котором в 1930–1941 гг. жил Герой Советского Союза Круглов Василий Иванович	Регионального значения
455.	Манский район д. Сугристое ул. Зелёная, 2а	«Церковь Рождественская», 1912 г.	Регионального значения
г. Минусинск			
456.	г. Минусинск ул. Ачинская, 18а	«Флигель жилой городской усадьбы А.М. Толмачёва», посл. четв. XIX в.	Регионального значения
457.	г. Минусинск ул. Набережная, 84	«Магазин», кон. XIX в.	Регионального значения
458.	г. Минусинск ул. Герасименко, 15	Дом большевика Р.С. Герасименко, в котором в 1918–1919 годах находилась явочная квартира минусинских подпольщиков	Регионального значения
459.	г. Минусинск ул. Гоголя, 63	Здание, где с августа 1917 года размещался рабочий клуб и в 1918 году уездный комитет РСДРП(б)	Регионального значения
460.	г. Минусинск ул. Гоголя, 65	Дом жилой с воротами, кон. XIX в.	Регионального значения
461.	г. Минусинск ул. Гоголя, 66	«Дом жилой с магазином», кон. XIX в.	Регионального значения
462.	г. Минусинск ул. Гоголя, 68	«Административное здание», кон. XIX в.	Регионального значения
463.	г. Минусинск ул. Гоголя, 68	«Дом жилой с флигелем и воротами», посл. четв. XIX в.	Регионального значения
464.	г. Минусинск ул. Комсомольская, 6	«Дом жилой П.К. Лукьянова», посл. четв. XIX в.	Регионального значения
465.	г. Минусинск ул. Комсомольская, 9	Дом, в котором с 23 сентября 1919 года по 18 февраля 1920 года размещалась редакция и типография газеты «Соха и Молот» – орган армейского Совета партизанской армии Кравченко-Щетинкина	Регионального значения
466.	г. Минусинск ул. Комсомольская, 10	Ансамбль, 1801–1813 гг.: сторожка, ограда с воротами, 2 пол. XIX в. Спасская церковь, 1801–1813 гг.	Регионального значения Федерального значения
467.	г. Минусинск ул. Комсомольская, 12	Дом жилой, посл. четв. XIX в.	Регионального значения

468.	г. Минусинск ул. Комсомольская, 14	Флигель с воротами, посл. четв. XIX в.	Регионального значения
469.	г. Минусинск ул. Комсомольская, 15	Административное здание, II пол. XIX в.	Регионального значения
470.	г. Минусинск ул. Комсомольская, 38	Дом, в котором с 1839 г. по 1844 г. жил декабрист Н.О. Мозгалеvский, находясь на поселении	Регионального значения
471.	г. Минусинск ул. Комсомольская, 42	Дом, в котором в 1921–1922 гг. жил Ян (Янчевецкий) Василий Григорьевич, писатель	Регионального значения
472.	г. Минусинск ул. Корнева, 156	Церковь Вознесения, 1914 г.	Регионального значения
473.	г. Минусинск ул. Корнева, 16	«Жилой дом для специалистов винной монополии», 1905 г.	Регионального значения
474.	г. Минусинск ул. Кравченко, 10	Здание, где в сентябре 1919 – в феврале 1920 г. размещалась типография органа партизанской армии Кравченко-Щетинкина – газеты «Соха и Молот»	Регионального значения
475.	г. Минусинск ул. Кравченко, 13	«Магазин», кон. XIX в.	Регионального значения
476.	г. Минусинск ул. Кравченко, 20а	Здание, где в июле 1918 – сентябре 1919 г. находилась подпольная явка минусинских большевиков	Регионального значения
477.	г. Минусинск ул. Кравченко, 26	Здание, где в 1918 г. была подпольная явка большевиков и хранились оружие, медикаменты и боеприпасы для восставших	Регионального значения
478.	г. Минусинск ул. Красных Партизан, 2	«Дом жилой», посл. четв. XIX в.	Регионального значения
479.	г. Минусинск ул. Красных Партизан, 3	«Административное здание», кон. XIX в.	Регионального значения
480.	г. Минусинск ул. Красных Партизан, 11	«Общественное здание», II пол. XIX в.	Регионального значения
481.	г. Минусинск ул. Красных Партизан, 14 (Лит. Б3, Б4)	«Дом жилой», посл. четв. XIX в.	Регионального значения
482.	г. Минусинск ул. Красных Партизан, 20	Общественное здание, руб. XIX–XX вв.	Регионального значения
483.	г. Минусинск ул. Красных Партизан, 34	«Дом жилой Т.И. Ленивцевой», нач. XX в.	Регионального значения
484.	г. Минусинск ул. Ленина, 60	Здание музея и общественной библиотеки, в	Федерального значения

		котором в 1897–1900 гг. Ленин Владимир Ильич неоднократно бывал и брал книги для работы	
485.	г. Минусинск ул. Ленина, 60, пом. 2	«Комплекс музея им. Мартьянова Н.М. Второй корпус», 1900–1901 гг., 1951–1952 гг.	Регионального значения
486.	г. Минусинск ул. Ленина, 60	«Здание «старых» присутственных мест», первая половина XIX века, рек. 1880-е гг.	Регионального значения
487.	г. Минусинск ул. Ленина, 71	Дом жилой, посл. четв. XIX в.	Регионального значения
488.	г. Минусинск ул. Ленина, 73	«Здание Казначейства», сер. XIX в.	Регионального значения
489.	г. Минусинск ул. Ленина, 74	«Гостиница «Метрополь», 1890 г., рек. 1960-е гг. (не ранее 1963 г.)	Регионального значения
490.	г. Минусинск ул. Ленина, 75	«Дом Беловой», сер. XIX в.	Регионального значения
491.	г. Минусинск ул. Ленина, 77	«Дом жилой», посл. четв. XIX в.	Регионального значения
492.	г. Минусинск ул. Ленина, 78	Здание, где в 1922 году размещалась редакция газеты «Власть труда» и жил и работал писатель Ян (Янчевецкий) Василий Григорьевич	Регионального значения
493.	г. Минусинск ул. Ленина, 88	«Магазин», кон. XIX в.	Регионального значения
494.	г. Минусинск ул. Ленина, 92	«Административное здание», эклектика, 1956 г.	Регионального значения
495.	г. Минусинск ул. Ленина, 97	Дом жилой, кон. XIX в.	Регионального значения
496.	г. Минусинск ул. Ленина, 107	Дом жилой, кон. XIX в.	Регионального значения
497.	г. Минусинск ул. Мартьянова, 2	«Дом жилой Ф.И. Лалетина», кон. XIX в.	Регионального значения
498.	г. Минусинск ул. Мартьянова, 3	«Дом жилой Романа Матвеевича Антышева», 1925 г.	Регионального значения
499.	г. Минусинск ул. Мартьянова, 14	Дом, в котором жил и умер в 1904 г. основатель минусинского краеведческого музея Мартьянов Николай Михайлович	Регионального значения
500.	г. Минусинск ул. Мира, 18	«Дом жилой с магазином», посл. четв. XIX в.	Регионального значения

501.	г. Минусинск ул. Мира, 55	Здание, где в июле 1918 – сентябре 1919 г. была явочная квартира минусинского комитета большевиков	Регионального значения
502.	г. Минусинск ул. Мира, 65	Дом, в котором в 1897–1903 гг. жил российский и международный революционный деятель Кон Феликс Яковлевич	Регионального значения
503.	г. Минусинск ул. Мира, 95	«Корпуса винной монополии», кон. XIX в.	Регионального значения
504.	г. Минусинск ул. Набережная, 26	«Дом жилой», кон. XIX в.	Регионального значения
505.	г. Минусинск ул. Набережная, 38	«Дом жилой П.М. Жирокова», кон. XIX – нач. XX вв.	Регионального значения
506.	г. Минусинск ул. Обороны, 2 ул. Подсинская, 75 г. Минусинск ул. Подсинская, 75	«Комплекс пожарного депо: корпус пожарного депо; корпус театра», рубеж XIX–XX вв. «Здание, в котором 29 октября 1917 года состоялся большевистский митинг, посвященный Великой Октябрьской революции, 31 октября здесь же Минусинский Совет объявил о взятии власти в уезде в свои руки. 26 ноября 1917 года III рабоче-крестьянский уездный съезд узаконил переход власти в руки Советов»	Регионального значения
507.	г. Минусинск ул. Обороны, 18	Дом, в котором с декабря 1917 года по февраль 1918 года размещался объединенный Совет рабочих, солдатских и крестьянских депутатов	Регионального значения
508.	г. Минусинск ул. Обороны, 41	Дом, в который в 1897–1898 гг. на адрес Фридман С.М. приходили посылки для В.И. Ленина	Регионального значения
509.	г. Минусинск ул. Обороны, 43а	Дом, в котором с декабря 1917 года по июнь 1918 г. размещалась редакция газеты «Известия» – орган Минусинского Совета	Регионального значения

		рабочих, солдатских и крестьянских депутатов	
510.	г. Минусинск ул. Обороны, 43б	«Дом И.Г. Гусева», 1860–1867 гг.	Регионального значения
511.	г. Минусинск ул. Обороны, 59а	Дом декабристов братьев Н.А. и А.А. Крюковых, живших на поселении с 1837 по 1856 гг.	Регионального значения
512.	г. Минусинск ул. Октябрьская, 36 (лит. В4, В5, В6)	«Типография В.В. Фёдорова», II пол. XIX в.	Местного (муниципального) значения
513.	г. Минусинск ул. Октябрьская, 48	Дом Мартьянова Николая Михайловича, основателя краеведческого музея, в котором в период ссылки в 1897–1900 гг. бывал Ленин Владимир Ильич	Регионального значения
514.	г. Минусинск ул. Октябрьская, 52	«Городская лечебница для бедных», конец XIX – начало XX вв.	Регионального значения
515.	г. Минусинск ул. Октябрьская, 62	Дом, в котором с апреля по 24 июня 1918 года размещался объединённый Совет рабочих, солдатских и крестьянских депутатов Дом жилой с флигелем и воротами усадьбы Пашенных, посл. четв. XIX в.	Регионального значения
516.	г. Минусинск ул. Октябрьская, 65	«Дом, в котором с 25 по 29 сентября 1919 года проходил I-ый чрезвычайный съезд рабочих, крестьянских и солдатских депутатов, избравший объединённый уездный Совет. Здесь же находился с 13 сентября 1919 года (после освобождения города от колчаковцев) партизанский армейский Совет»	Регионального значения
517.	г. Минусинск ул. Октябрьская, 67	«Дом жилой с магазином», посл. четв. XIX в.	Регионального значения

518.	г. Минусинск ул. Октябрьская, 69	Дом, в котором в квартире политссыльного А.В. Орочко бывал В.И. Ленин, проезжая из с. Шушенского, а 29 и 30 января 1900 года останавливался с Н.К. Крупской, возвращаясь из ссылки. Дом, где в 1900 г. останавливались В.И. Ленин и Н.К. Крупская	Регионального значения
519.	г. Минусинск ул. Штабная, 18	Дом жилой с магазином, кон. XIX в.	Регионального значения
520.	г. Минусинск ул. Октябрьская, 73	Дом, где в квартире политссыльных Г.М. Кржижановского и В.В. Старкова во время ссылки Ленин Владимир Ильич неоднократно бывал	Федерального значения
521.	г. Минусинск ул. Октябрьская, 79а	Дом жилой, кон. XIX в.	Регионального значения
522.	г. Минусинск ул. Октябрьская, 93	«Дом жилой Вильнера», кон. XIX в.	Регионального значения
523.	г. Минусинск ул. Подсинская, 88	Дом, в котором с июня 1918 года по август 1919 года, в период колчаковщины, проходили нелегальные собрания Минусинской большевистской организации	Регионального значения
524.	г. Минусинск ул. Октябрьская, 66	Дом, в котором с 13 сентября 1919 года по 30 января 1920 года находился главный штаб партизанской армии Кравченко и Щетинкина	Регионального значения
525.	г. Минусинск ул. Штабная, 22	Здание, где в марте-августе 1917 г. размещались первый рабочий клуб Минусинска и в апреле 1917 – мае 1918 г. редакция органа минусинского комитета большевиков – газеты «Товарищ»	Регионального значения
526.	г. Минусинск площадь Победы	«Памятник погибшим минусинцам – участникам Великой Отечественной войны 1941–1945 гг.» Автор П.О. Ятманов, материал – искусственный камень, 1965 г.	Регионального значения
527.	г. Минусинск сквер им. П.Е. Щетинкина	«Скульптура П.Е. Щетинкина». Скульптор Г.Д.	Регионального значения

		Лавров. Материал – искусственный камень, 1951 г.	
528.	г. Минусинск площадь III Интернационала, соор. 1	Бюст дважды Героя Советского Союза Кретьова С.И. Скульптор С.Л. Лебедев, архитектор Л.Е. Руднев. Памятник – гранит, бюст – бронза, 1952 г. «Бюст дважды Героя Советского Союза С.И. Кретьова», ск. С.Л. Лебедев, арх. Л.В. Руднев, бронза, гранит, 1951 г.	Регионального значения
529.	г. Минусинск ул. Ленина, 60, территория Минусинского краеведческого музея им. Н.М. Мартыанова	«Бюст Н.М. Мартыанова». Скульптор Г.Д. Лавров. Материал – искусственный камень, 1950 г.	Регионального значения
530.	г. Минусинск ул. Кравченко, 69 кладбище «Старое»	Церковь Сретенья, 1897 г.	Регионального значения
Минусинский район			
531.	Минусинский район с. Знаменка ул. Ленина, 61 (здание конторы) ул. Шоссейная, 8 (производ. корпус)	Комплекс спиртозавода Данилова, кон. XIX – нач. XX вв.: здание конторы (дерево); производственный корпус (каменный)	Регионального значения
532.	Минусинский район д. Малая Иня ул. Чапаева, 24	Дом жилой (дерево), кон. XIX в.	Регионального значения
533.	Минусинский район с. Малая Минуса ул. Шоссейная, 1а	Церковь Спасская, 1906– 1911 гг.	Регионального значения
534.	Минусинский район с. Шошино ул. Калинина, 53	Усадьба Рогозинского (дерево), 2 пол. XIX в.	Регионального значения
Назаровский район			
535.	Назаровский район с. Ильинка на территории здания по ул. Школьная, 4	Братская могила участников подавления кулацкого Сережского мятежа в 1920 г.	Регионального значения
536.	Назаровский район г. Назарово 8-ой микрорайон, сооружение 2В	Братская могила семи советско-партийных работников, погибших при ликвидации сережского контрреволюционного	Регионального значения

		вооружённого мятежа в 1920 году	
537.	Назаровский район с. Подсосное ул. Школьная, 5а	Церковь Богоявления, 1912 г., 1906 г.	Регионального значения
538.	Назаровский район с. Подсосное перекресток улиц Школьная и Набережная	Братская могила жителей села, погибших в борьбе с кулачеством в 1920–1922 гг.	Регионального значения
Нижеингашский район			
539.	Нижеингашский район пгт. Нижний Ингаш ул. Семафорная, 15а	Братская могила борцов за власть Советов, погибших в «Эшелоне смерти» в 1919 г.	Регионального значения
540.	Нижеингашский район пгт. Нижний Ингаш ул. Ленина, 3а	Памятник первым механизаторам – трактор «СТЗ-ХТЗ», выпущенный в 1930 г.	Регионального значения
541.	Нижеингашский район станция Ключи	Братская могила борцов за Советскую власть, погибших в «Эшелоне смерти» в 1918 г.	Регионального значения
542.	Нижеингашский район с. Кучерово ул. Центральная, 55а	Братская могила партизан, расстрелянных колчаковцами в 1919 г.	Регионального значения
543.	Нижеингашский район п. Ревучий ул. Железнодорожная, 3	Памятник литовцам, погибшим в июле 1941–1956 гг. в лагерях и ссылке в период сталинских репрессий	Регионального значения
544.	Нижеингашский район с. Тины 200 м южнее конца с. Тины	Братская могила 18 повстанцев, расстрелянных колчаковцами в марте 1919 г.	Регионального значения
г. Норильск			
545.	г. Норильск Ленинский пр., стр. 14/1	Дом, в котором в 1950-х гг. жил геолог Урванцев Николай Николаевич, открывший Норильское месторождение полиметаллических руд	Регионального значения
546.	г. Норильск ул. Севастопольская, 7, площадь Памяти Героев, соор. 1	Комплекс застройки, 1940–1950 гг.	Регионального значения
547.	г. Норильск Ленинский пр., 1 ул. 50 лет Октября, 1 Ленинский пр., 2	Ансамбль застройки центра, 1940–1960 гг.: дом жилой (с башней) на Октябрьской площади, 1951 г.; дом жилой, 1951 г.;	Регионального значения

	<p>Ленинский пр., 3 ул. Севастопольская, 2 Ленинский пр., 5</p> <p>ул. Севастопольская, 1 Ленинский пр., 7</p> <p>Ленинский пр., 8</p> <p>пл. Гвардейская, 2</p> <p>Ленинский пр., 9</p> <p>Ленинский пр., 10</p> <p>Ленинский пр., 11</p> <p>Ленинский пр., 12</p> <p>Ленинский пр., 13</p> <p>Ленинский пр., 14</p> <p>Ленинский пр., 15</p> <p>Ленинский пр., 16</p> <p>Ленинский пр., 17</p> <p>Ленинский пр., 18</p> <p>Ленинский пр., 20</p> <p>Ленинский пр., 22</p>	<p>дом жилой (с башней) на Октябрьской площади, 1947 г.;</p> <p>дом жилой, 1951 г.;</p> <p>дом жилой, 1948 г.;</p> <p>дом жилой с центральным универмагом на Гвардейской площади, 1951 г.;</p> <p>дом жилой, 1948 г.;</p> <p>дом жилой с кинотеатром «Родина», 1954 г.;</p> <p>дом промышленности (восточный корпус), 1958 г.;</p> <p>дом промышленности, 1958 г.;</p> <p>дворец культуры комбината, 1952 г., 1965 г.;</p> <p>дом жилой с гастрономом № 1 на Гвардейской площади, 1952 г.;</p> <p>дом жилой с кинотеатром «Победа», 1956 г.;</p> <p>дом жилой с рестораном «Таймыр», 1954 г.;</p> <p>дом жилой с магазинами, 1957 г.;</p> <p>кинотеатр им. В.И. Ленина, 1960 г.;</p> <p>дом жилой с магазинами, 1956 г.;</p> <p>дом жилой с рестораном «Лама», 1954 г.;</p> <p>дом жилой с магазинами, 1957 г.;</p> <p>дом жилой с учреждениями, 1957 г.;</p> <p>дом жилой с магазинами, 1960 г.;</p> <p>дом жилой с учреждениями, 1957 г.</p>	
548.	г. Норильск район Центральный Ленинский пр., стр. 2А	«Памятник В.И. Ленину». Скульптор С.Д. Меркулов, архитекторы Непкойницкий В.С., Минский Л.В. Материал – бетон, 1954 г.	Регионального значения
549.	г. Норильск район Центральный площадь Гвардейская, 2, на первом этаже в фойе	«Бюст Завенягина А.П.» Бюст бронзовый, постамент гранитный, 1960 г.	Регионального значения
550.	г. Норильск территория «Горнолыжный комплекс», стр. 4	Место, где в 60-м году были открыты залежи медно-никелевых руд, положившие	Регионального значения

		начало разработке Талнахского месторождения	
Новоселовский район			
551.	Новосёловский район на вершине сопки Метеоритной, водораздел рек Убей и Сисим; 54,9 ⁰ северной широты и 91,7 ⁰ восточной долготы	Место, где в 1749 году горным мастером Иоганом Меттихом впервые был обнаружен метеорит («Палласово железо»). На этом месте в 1981 году установлен памятный знак	Регионального значения
552.	Красноярский край, Новосёловский район в 5 км к юго-востоку от п. Аёшка	«Каменный мост XVIII века», 1776–1796 гг.	Регионального значения
553.	Новосёловский район с. Бараит ул. Береговая, 1	«Церковь Троицы», 1845 г.	Регионального значения
554.	Новосёловский район с. Новоселово ул. Театральная, 11А	«Бюст дважды Героя Социалистического Труда К.У. Черненко». Скульптор Л.Е. Кербель, материал бронза, гранит, 1983 г.	Регионального значения
Партизанский район			
555.	Партизанский район д. Ной в 20 м к юго-востоку от здания клуба (ул. Центральная, 31а)	Братская могила партизан, погибших в боях с колчаковцами в марте 1919 г.	Регионального значения
556.	Партизанский район с. Партизанское ул. Гагарина, 2а	Братская могила партизан, погибших в бою с колчаковцами в январе 1919 г.	Регионального значения
Пировский муниципальный округ			
557.	Пировский муниципальный округ д. Игнатово ул. Советская, 25	Усадьба П.В. Тишевой (дерево), XIX в.: дом жилой; амбар; ограда с воротами	Регионального значения
558.	Пировский муниципальный округ с. Пировское ул. Советская, 34	Дом жилой пятистенок (дерево), кон. XIX в.	Регионального значения
Рыбинский район			
559.	Рыбинский район с. Рыбное ул. Ленина, 4а	Братская могила 13 партизан, расстрелянных колчаковским карательным отрядом в январе 1919 года	Регионального значения

Саянский район			
560.	Саянский район с. Агинское ул. Советская, 138А	Братская могила Грибалева и Панкова Ф.К., убитых кулаками в 1920 и 1928 гг.	Регионального значения
561.	Саянский район с. Агинское ул. Колхозная, 3Б, ряд 1, место 1	Могила Фомичева Павла Никитовича (1912–1956), Героя Советского Союза	Регионального значения
562.	Саянский район с. Кулижниково ул. Тракторная, 2Б, ряд 1, место 5	Могила Салатова Александра Константиновича (1913–1994), полного кавалера ордена Славы	Регионального значения
Сухобузимский район			
563.	Сухобузимский район с. Атаманово пер. Корольского, 4	Дом, в котором в 1902–1943 гг. родился и жил Герой Советского Союза Корольский Александр Михайлович	Регионального значения
564.	Сухобузимский район с. Большой Балчуг ул. Центральная, 38а	Церковь Покровская, 1912 г.	Регионального значения
565.	Сухобузимский район с. Кекур северо-западная промышленная зона, строение № 1	Мангазин (амбар), кон. XIX в.	Регионального значения
566.	Сухобузимский район с. Сухобузимское ул. Ленина, 29	«Церковь Троицкая», 1793–1817 гг.	Регионального значения
567.	Сухобузимский район с. Сухобузимское 50 м от Дома культуры (ул. Ленина, 33)	Братская могила четырех партизан–коммунистов, погибших при ликвидации бандгруппы в 1922 году	Регионального значения
568.	Сухобузимский район с. Сухобузимское ул. Комсомольская, 20	Дом Сидельникова, рубеж XIX–XX вв.	Регионального значения
569.	Сухобузимский район с. Сухобузимское ул. Комсомольская, 4	Дом, в котором жил В.И. Суриков в с. Сухобузимо 1854–1859 гг.	Регионального значения
570.	Сухобузимский район с. Шила ул. Ленина, 46	«Покровская церковь», 1830 г.	Федерального значения
Тасеевский район			
571.	Тасеевский район бывшая д. Кайтым	Братская могила четырнадцати партизан, погибших в Кайтымском бою с колчаковским карательным отрядом	Регионального значения

		Красильникова 28 июня 1919 года	
572.	Тасеевский район с. Тасеево Центральный парк	Братская могила партизан и их семей, погибших в борьбе с колчаковским карательным отрядом в феврале 1919 г.	Регионального значения
573.	Тасеевский район с. Тасеево ул. Дзержинского, 2	Дом, в котором в сентябре 1909 года в течение 7 дней жил Ф.Э. Дзержинский, сосланный в Тасеево на вечное поселение	Регионального значения
574.	Тасеевский район с. Тасеево ул. Краснопартизанская, 1	Дом, в котором в 1919 году работали курсы командиров партизан Северо-Канского фронта	Регионального значения
575.	Тасеевский район с. Тасеево ул. Краснопартизанская, 16	Дом, в котором с 12 по 14 января 1929 года останавливался С.М. Буденный, приехав в село для встречи с партизанами	Регионального значения
576.	Тасеевский район с. Троицк ул. Большевистская, 2	«Троицкий солеваренный завод», конец 1630-х – начало 1640-х гг., первая половина XIX в., 1910-е гг.	Регионального значения
Тюхтетский муниципальный округ			
577.	Тюхтетский муниципальный округ с. Тюхтет ул. Революции, 1л	Братская могила борцов за власть Советов, погибших в 1919, 1921, 1930 и 1942 гг.	Регионального значения
578.	Тюхтетский муниципальный округ с. Тюхтет ул. Советская, 22в	«Женский монастырь католической церкви», посл. четв. XIX в. (ок. 1886 г.)	Регионального значения
Туруханский район			
579.	Туруханский район с. Туруханск ул. Святого Луки Войно-Ясенецкого, 4	«Туруханский Троицкий монастырь», 1800 г.	Регионального значения
580.	Туруханский район с. Туруханск ул. Свердлова, 26	Дом, в котором жил, отбывая в 1915–1917 гг. ссылку, Свердлов Яков Михайлович. В доме – мемориальный музей Я.М. Свердлова	Федерального значения
581.	Туруханский район с. Туруханск ул. Спандаряна, 37	Дом, в котором в 1914–1916 гг. жил Спандарян Сурен Спандарович	Федерального значения
582.	Туруханский район с. Туруханск ул. Шадрина А.Е., 15Б	«Мемориал Славы Героям Великой Отечественной войны 1941–1945 гг.», 1941–1945, 1989 гг.	Регионального значения

Таймырский Долгано-Ненецкий муниципальный район			
583.	Таймырский Долгано-Ненецкий муниципальный район пгт. Диксон (в районе здания сельского дома культуры ул. Чкалова, 12)	Братская могила семи североморцев, погибших в бою с фашистским линкором 27 августа 1942 года	Регионального значения
584.	Таймырский Долгано-Ненецкий муниципальный район пгт. Диксон ул. Папанина, 18	Здание первого радиометцентра, открытого в 1934 г.	Регионального значения
585.	Таймырский Долгано-Ненецкий муниципальный район пгт. Диксон архипелаг Седова о. Средний	Первый дом на острове Домашнем архипелага Северная Земля, в котором в 1930–1932 гг. зимовала экспедиция Ушакова-Урванцева	Регионального значения
586.	Таймырский Долгано-Ненецкий муниципальный район пгт. Диксон мыс Чекина (Щербина) бухта Заря	Гурий первой русской полярной экспедиции (1900–1902 гг.) под руководством Толля Эдуарда Васильевича	Регионального значения
587.	Таймырский Долгано-Ненецкий муниципальный район пгт. Диксон мыс Челюскина бухта Мод мыс Папанина	Домик полярной станции, построенный в 1934 году Папаниным Иваном Дмитриевичем	Регионального значения
588.	Таймырский Долгано-Ненецкий муниципальный район г. Дудинка ул. 30 лет ВЛКСМ, 20	Здание речного вокзала Дудинского порта, построенное в 1949 г.	Регионального значения
589.	Таймырский Долгано-Ненецкий муниципальный район г. Дудинка р. Пясины охотнич. точка Введенское	Надгробие Елены и Прокопия Поповых, сооружённое в 1916 г.	Регионального значения
590.	Таймырский Долгано-Ненецкий муниципальный район г. Дудинка правый берег р. Пясины, охотнич. точка Введенское, в километрах 25 от одноименного озера	Остатки зимовий, где останавливались в середине XVII – 1920-х гг. участники экспедиций первопроходца Лаптева Харитона Прокопьевича, учёных Миддендорфа Александра	Регионального значения

		Фёдоровича и Урванцева Николая Николаевича	
591.	Таймырский Долгано- Ненецкий муниципальный район г. Дудинка охоточка Черная на р. Пясины	Комплекс сооружений середины XVIII века узлового пункта русского промыслового освоения центра Таймыра	Регионального значения
592.	Таймырский Долгано- Ненецкий муниципальный район г. Дудинка устье р. Половинки на Пясине, на берегу стрелки, образованной левым берегом р. Пясины и правым р. Половинки, в километрах 25 от одноименного озера	Зимовье Половинное (фундаменты построек), существовавшие в начале XVII – 2-й половине XIX в.	Регионального значения
593.	Таймырский Долгано- Ненецкий муниципальный район г. Дудинка между р. Авам и р. Тагинарка, в 65 км выше устья р. Авам, от начала волока по р. Тагинарка до устья р. Волочанка 61 км	Авамо-Тагинарский волок, возникший в начале XVII в.	Регионального значения
594.	Таймырский Долгано- Ненецкий муниципальный район с. Хатанга	Место, где в 1660–1670 гг. находилось Хатангское ясачное зимовье	Регионального значения
595.	Таймырский Долгано- Ненецкий муниципальный район с. Хатанга п. Катырык	Зимовье Налтаново-коренное	Регионального значения
596.	Таймырский Долгано- Ненецкий муниципальный район с. Хатанга в 10 км северо-восточнее п. Новорыбная, правый берег р. Хатанга, между реками Попигай и Блудная, в 4 км ниже устья р. Блудная	Остатки базового посёлка 1739 года отряда землепроходца Лаптева Харитона Прокопьевича	Регионального значения
597.	Таймырский Долгано- Ненецкий муниципальный район с. Хатанга устье р. Котуйкан на р. Котуй	Зимовье XVIII века и часовня XIX века	Регионального значения


598.	Таймырский Долгано-Ненецкий муниципальный район г.п. Диксон	Памятник-маяк ледоколу «Сибиряков», установленный в 1942 г.	Регионального значения
Ужурский район			
599.	Ужурский район д. Баит ул. Клубная, 1А	Братская могила 3 жителей, убитых белобандитами в июне 1919 г.	Регионального значения
600.	Ужурский район г. Ужур ул. Калинина, 9а	«Монументальная скульптурная композиция «Скорбящая мать» – памятник воинам-ужурцам, погибшим в Великой Отечественной войне», 1969 г.	Местного (муниципального) значения
601.	Ужурский район г. Ужур ул. Ленина, 22в	Братская могила 73 участников вооруженного восстания против колчаковского режима, расстрелянных карательным отрядом в начале 1919 года	Регионального значения
602.	Ужурский район г. Ужур ул. Советская, 2	Церковь Петра и Павла	Регионального значения
Уярский район			
603.	Уярский район с. Никольское ул. Тракторная, 2Д	Амбар двухэтажный (дерево), руб. XIX–XX вв.	Регионального значения
604.	Уярский район д. Новоалександровка ул. Центральная, 25В	«Церковь Покрова Пресвятой Богородицы», 1909 г.	Регионального значения
605.	Уярский район с. Ольгино ул. Центральная, 2а	Ольгинская церковь, 1899 г.	Регионального значения
606.	Уярский район г. Уяр ул. Щетинкина, 2	«Церковь Спаса Преображения», кон. XIX в.	Регионального значения
607.	Уярский район г. Уяр ул. 30 лет Победы, 21В	Здание вокзала, 1900 г.	Регионального значения
608.	Уярский район г. Уяр ул. Уланова, 28	Водонапорная башня, 1900 г.	Регионального значения
Шарыповский муниципальный округ			
609.	Шарыповский муниципальный округ с. Дубинино ул. Клубная, 1	«Церковь Иконы Божией Матери Всех Скорбящих Радость», 1926 г.	Местного (муниципального) значения
610.	Шарыповский муниципальный округ	Братская могила 15 партизан, погибших 15 марта 1919 года	Регионального значения




	д. Косые Ложки ул. Центральная, сооружение 1	в бою под с. Косые Ложки с колчаковским карательным отрядом	
611.	Шарыповский муниципальный округ г. Шарыпово парк Революции, соор. 1	Братская могила 57 партизан и мирных жителей, помогавших партизанам, расстрелянных и повешенных в апреле 1919 года колчаковским карательным отрядом	Регионального значения
Шушенский район			
612.	Шушенский район с. Дубенское ул. Октябрьская, 9	Дом Климовых (Пахомовых), 2 пол. XIX в.	Регионального значения
613.	Шушенский район с. Дубенское ул. Октябрьская, 11	Дом с лавкой (кирпич, дерево), руб. XIX–XX вв.	Регионального значения
614.	Шушенский район с. Иджа ул. Большая, 37б	Амбар двухкамерный (дерево), руб. XIX–XX вв.	Регионального значения
615.	Шушенский район с. Субботино ул. Октябрьская, 1	Церковь, нач. XX в.	Регионального значения
616.	Шушенский район территория Субботинского сельсовета, в 80 метрах южнее с. Субботино, кладбище	Могила Кривенко Семена Устиновича (1909–1974), Героя Советского Союза	Регионального значения
617.	Шушенский район пгт. Шушенское ул. Пушкина, 3	Памятник «Скорбящая мать». Скульптор Ю.П. Ишханов, материал мрамор, гранит, 1985 г.	Регионального значения
618.	Шушенский район пгт. Шушенское ул. Новая, 1	Дом, в котором жил, отбывая в 1898–1900 гг. ссылку, Ленин Владимир Ильич. В доме – мемориальный музей В.И. Ленина	Федерального значения
619.	Шушенский район пгт. Шушенское ул. Новая, 1	Памятник В.И. Ленину, ск. Н.В. Томский; бронза, гранит, 1954 г.	Федерального значения
Эвенкийский муниципальный район			
620.	Эвенкийский муниципальный район п. Тура на территории МБОУ «Туринская средняя школа» (ул. Увачана, 7)	Обелиск Герою Советского Союза Увачану Иннокентию Петровичу	Регионального значения
621.	Эвенкийский муниципальный район	Экспедиционная база по изучению Тунгусского метеорита	Регионального значения




	в 65 км к северо-западу от с. Ванавара		
--	--	--	--




Приложение № 2а
к Положению о фотоконкурсе
«Объекты культурного наследия
Красноярского края»


**Перечень достопримечательных мест,
расположенных на территории Красноярского края**

№ п/п	Адрес объекта	Наименование объекта	Фото объекта
Федерального значения			
1.	Шушенский район на территории национальнoгo парка «Шушенский бор»	памятные места, связанные с пребыванием Ленина Владимира Ильича в ссылке в Шушенском:	
	Шушенский район, в границах таксационного выдела 42 лесного квартала 2 национальнoгo парка «Шушенский бор»	«Песчаная горка»;	

	<p>Шушенский район, в границах таксационного выдела 23 лесного квартала 11 национальног о парка «Шушенский бор»</p>	<p>«Журавлиная горка»;</p>	
	<p>Шушенский район, в границах лесных кварталов 24, 31 и 32 национальног о парка «Шушенский бор», в южной части – по урезу воды (береговой черте) озера Перово</p>	<p>«Сосновый бор»;</p>	
	<p>Шушенский район, в границах лесных кварталов 24, 31 и 32 национальног о парка «Шушенский бор», в южной части – по урезу воды (береговой черте) озера Перово</p>	<p>«Березовая роща»;</p>	

	<p>Шушенский район, в границах лесных кварталов 24, 31 и 32 национального парка «Шушенский бор», в южной части – по урезу воды (береговой черте) озера Перово</p>	<p>«Шалаш»;</p>	
	<p>Шушенский район, в границах лесных кварталов 24, 31 и 32 национального парка «Шушенский бор», в южной части – по урезу воды (береговой черте) озера Перово</p>	<p>«Озеро Перово»</p>	
<p>Регионального значения</p>			
<p>2.</p>	<p>Красноярский край, Емельяновский район, гора Дрокинская, северные и восточные отроги от урочища Мысы до урочища Малый Тустуй по обеим берегам реки Кача</p>	<p>«Дрокинская гора», 06.01.1920</p>	

3.	Красноярский край, г. Красноярск, пл. Победы, кладбище Троицкое (территория между ул. Соревнования, ул. Андрея Дубенского, ул. Шахтеров, ул. Дудинская, с востока ограниченная ограждением кладбища)	«Троицкий некрополь», 1840-е гг., 1840-е – 1960-е гг.	
4.	Красноярский край, Тасеевский район, с. Троицк, ул. Большевикская, 2	«Троицкий солеваренный завод», конец 1630-х – начало 1640-х гг., первая половина XIX в., 1910-е гг.	
5.	Красноярский край, г. Красноярск Набережная р. Енисей, пл. Революции,	Памятное место, связанное с историей и культурой города	

6.	г. Красноярск, в квартале, образованном пересечением улиц Карла Маркса, Горького, Бограда, Декабристов	«Городской квартал с римско- католическим костелом», начало XX века	
7.	Красноярский край, г. Красноярск, восточная часть квартала, ограниченного улицами Марковского, Вейнбаума, Ленина, Перенсона	«Фрагмент Казачьей слободы», XIX – начало XX веков	